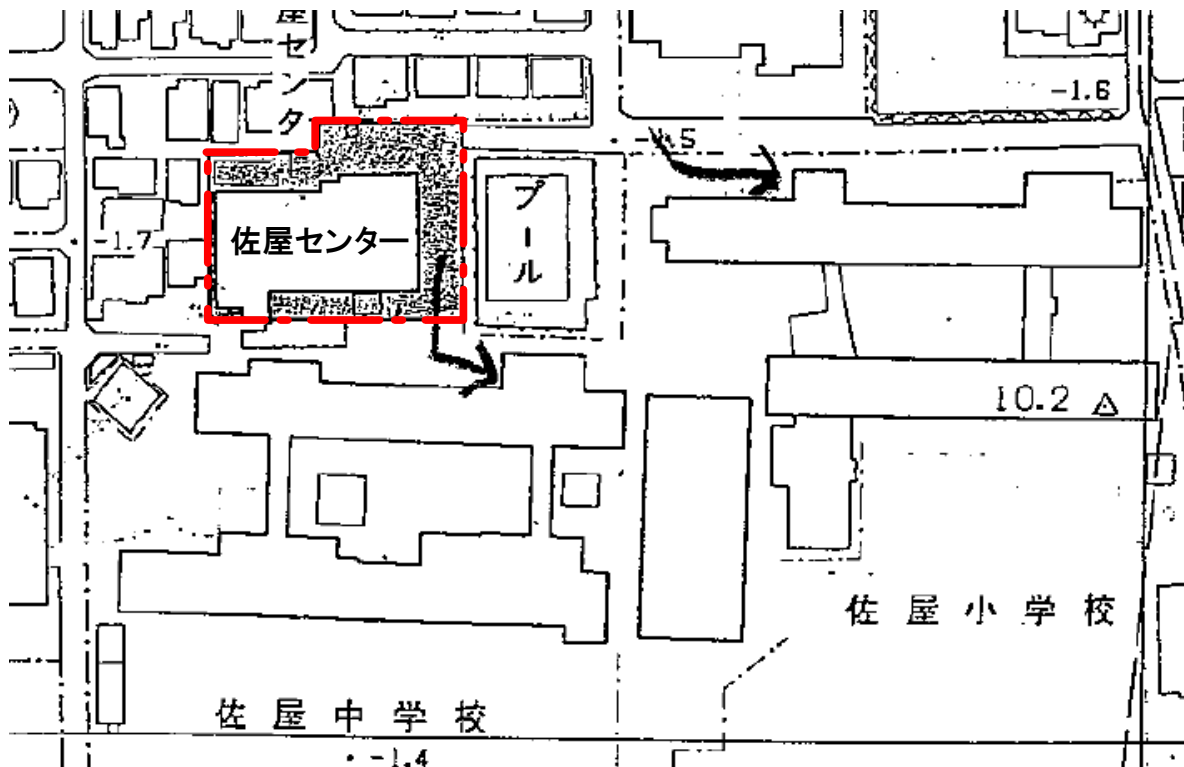


参考資料3 既存施設解体予定図(佐屋センター)

隣接学校への給食搬入箇所(矢印の経路)

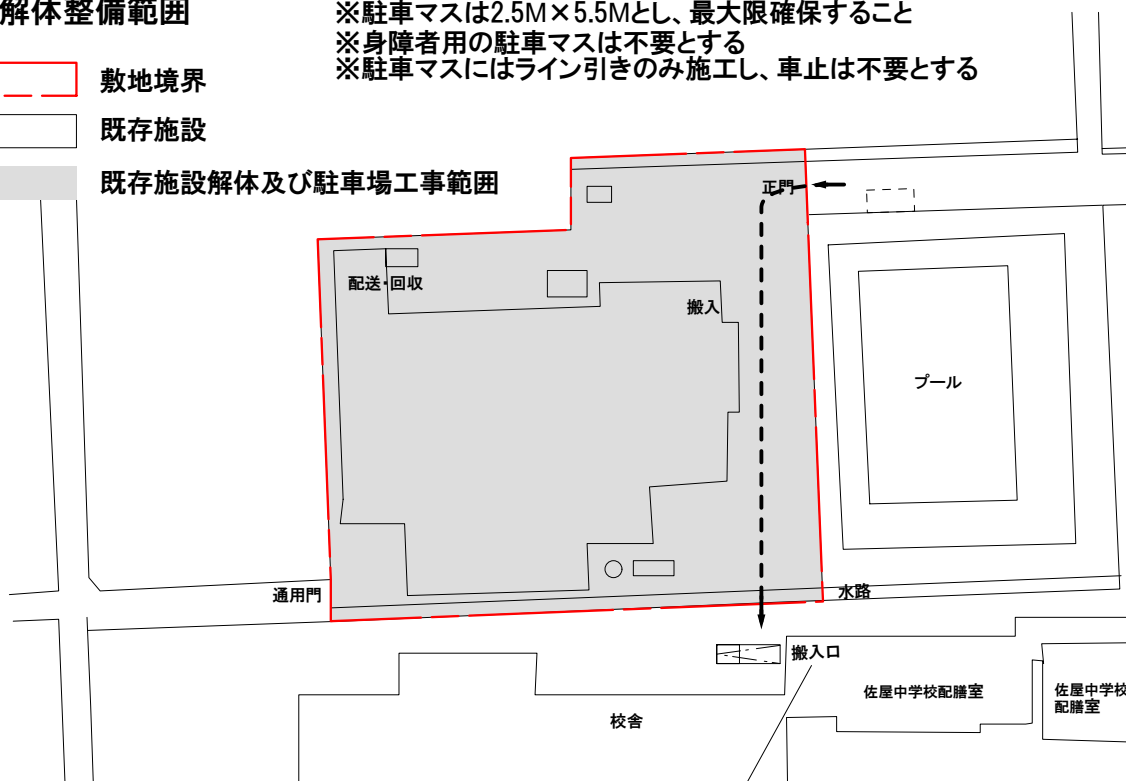
no scale



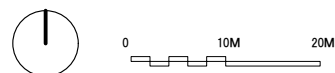
解体整備範囲

※駐車マスは2.5M×5.5Mとし、最大限確保すること
 ※身障者用の駐車マスは不要とする
 ※駐車マスにはライン引きのみ施工し、車止は不要とする

- 敷地境界
- 既存施設
- 既存施設解体及び駐車場工事範囲



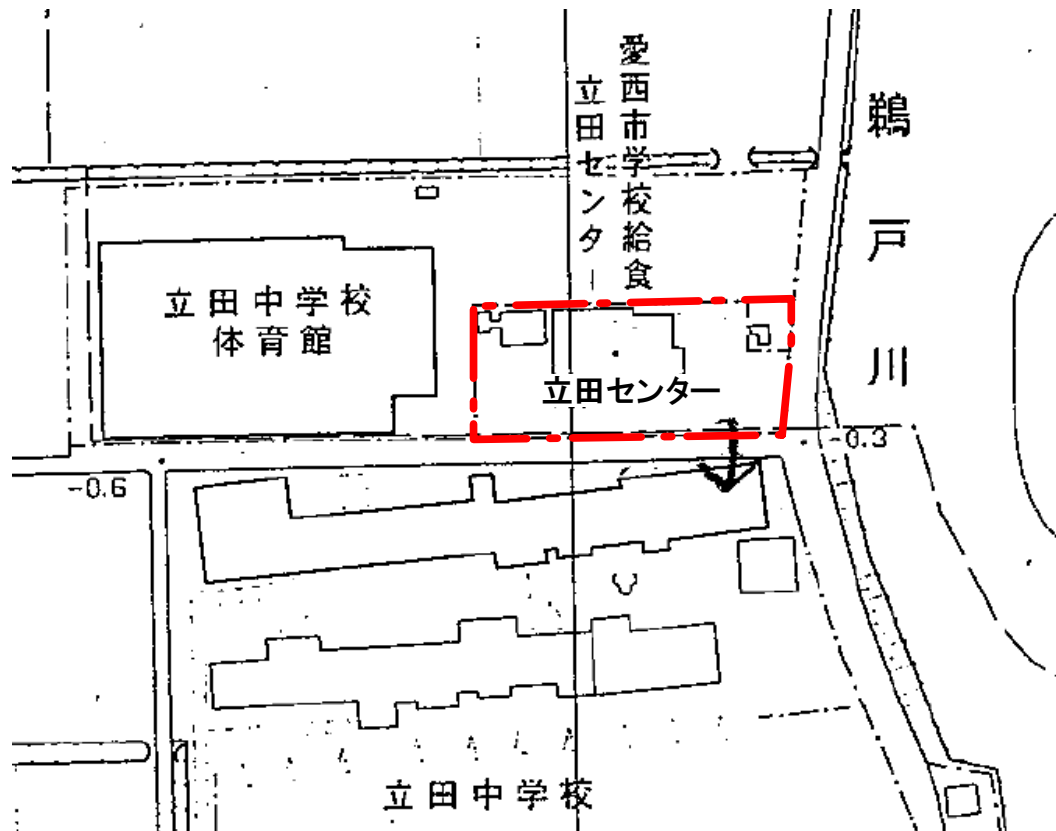
駐車場整備中を含め、佐屋中学校への給食搬入経路は現状の佐屋センター正門の位置より確保すること



参考資料3 既存施設解体予定図(立田センター)

隣接学校への給食搬入箇所(矢印の経路)

no scale



解体整備範囲

※駐車マスは2.5M×5.5Mとし、最大限確保すること
 ※身障者用の駐車マスは不要とする
 ※駐車マスにはライン引きのみ施工し、車止は不要とする

- 敷地境界
- 既存施設
- 既存施設解体及び駐車場工事範囲

