

## 第2章 愛西市巡回バスの利用実態

本市のバス利用実態等について、平成21年9月から平成24年8月までの3年間分のバス停別乗降客数データを元に分析をしました。

### 1 巡回バスサービスの概要

#### (1) 巡回バスの運行経緯

かつては「津島駅-給父線」が名鉄（現在の名鉄バス）により運行されていましたが、平成12年3月末をもって廃止されて以降、市内に路線バスは存在しません。合併前の旧町村では、旧佐屋町と旧佐織町には、福祉巡回バスが運行しており、旧立田村と旧八開村には巡回バスは存在していませんでした。

平成17年4月の合併に伴い、市民への需要調査及び巡回バス運行計画の策定を経て、市民の足として公共施設利用の利便性向上のため巡回バスを運行しており、平成21年に一部改訂を行い現在に至っています。

#### (2) バスルートと停留所配置・バスサービス圏域

バスルートは旧町村単位で地区内を一周するような巡回コースとなっており、4地区ごとのコースと庁舎間ルートの5ルートがあります。

停留所の配置は、市内の主要公共施設を經由し、各地区の集落の中にバス停を設置しており、道幅の狭い道路を走行しています。

バスサービスの圏域は、地区を基本として、市全域を網羅していますが市外への乗り入れ等については、現在していません。

#### (3) 乗降客数全体の推移

乗降客数の推移をみると、平成21年9月からの1年間で、239,604人の利用があったが、平成23年9月からの1年間では、232,285人と約7,000人の利用減少がみられます。

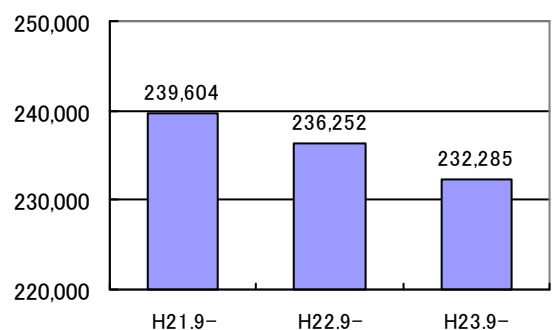
状況客数を運行日数で除した1日平均の乗降客数は、平成21年9月からの1年間では、820.56人でしたが、平成23年9月からの1年間では、790.08人と一日平均で約30人の減少がみられます。

表：乗降客数の推移

	運行日数 (日)	総計 (人)	一日平均 (人)
H21.9月～H22.8月	292	239,604	820.56
H22.9月～H23.8月	293	236,252	806.32
H23.9月～H24.8月	294	232,285	790.08

<出典>愛西市巡回バス乗降数調査

図：乗降客数の推移（人）



## 2 路線別乗降客数の推移

### (1) 庁舎間ルート

愛西市の巡回バス乗降数調査データより路線別の乗降客数についてみると、庁舎間ルートは、2コースあり、いずれも年々増加しており平成21年9月からの1年間で4,940人だった乗降客数が、平成23年9月からの1年間では、10,481人と約2倍の乗降客数となっています。一日平均をみても、16.91人から35.64人と2倍以上の増加となっています。

表：庁舎間ルート路線別乗降客数/1日平均乗降客数

	運航日数(日)	乗降客数(人)			1日平均(人)		
		庁舎間コース①	庁舎間コース②	合計	庁舎間コース①	庁舎間コース②	合計
H21.9月～H22.8月	292	2,942	1,998	4,940	10.07	6.84	16.91
H22.9月～H23.8月	293	3,692	3,128	6,820	13.52	10.67	23.27
H23.9月～H24.8月	294	5,683	4,798	10,481	19.32	16.31	35.64

<出典>愛西市巡回バス乗降数調査

### (2) 佐屋ルート

佐屋ルートは、3ルート4コースあり、いずれのコースも年々減少しており、ルート合計をみると、平成21年9月からの1年間で175,666人だった乗降客数が、平成23年9月からの1年間では、160,990人と約15,000人の減少となっています。一日平均をみても、601.60人から547.59人と1日平均で50人の減少となっています。

表：佐屋ルート路線別乗降客数（上段）/1日平均乗降客数（下段）

	運航日数（日）	佐屋ルート（人）											ルート合計
		佐屋ルート（A）			佐屋ルート（B）			佐屋ルート（C）					
		佐屋1コース②	佐屋3コース①	合計	佐屋1コース①	佐屋3コース②	合計	佐屋2コース①	佐屋2コース②	佐屋4コース①	佐屋4コース②	合計	
H21.9月～H22.8月	292	17,594	48,148	65,742	32,885	32,393	65,278	10,072	3,421	26,252	4,901	44,646	175,666
H22.9月～H23.8月	293	15,209	47,697	62,906	29,660	31,428	61,088	9,553	4,622	25,452	4,665	44,292	168,286
H23.9月～H24.8月	294	18,875	43,287	62,162	28,670	28,536	57,206	6,457	4,653	22,880	7,632	41,622	160,990
H21.9月～H22.8月	292	60.25	164.89	225.14	112.62	110.93	223.55	34.49	11.72	89.90	16.78	152.90	601.60
H22.9月～H23.8月	293	51.91	162.79	214.70	101.23	107.26	208.49	32.60	15.77	86.87	15.92	151.17	574.35
H23.9月～H24.8月	294	64.20	147.23	211.44	97.52	97.06	194.58	21.96	15.83	77.82	25.96	141.57	547.59

<出典>愛西市巡回バス乗降数調査

### (3) 立田ルート

立田ルートは、2コースあり、全体としては、平成21年9月からの1年間の乗降客数は12,758人で平成23年9月の1年間は12,152人と約600人の減少がみられます。1日平均乗降客数も、平成21年9月からの1年間の43.69人から、平成23年9月からの1年間は41.33人と1日平均約2人の減少がみられます。各コースをみると、1コース①と②、2コース①は、増加傾向にあります。2コース②は減少しており、コースごとに増減の差がみられます。

表：立田ルート路線別乗降客数（上段）/1日平均乗降客数（下段）

	運航日数（日）	立田ルート（人）					
		立田1コース①	立田1コース②	立田1コース③	立田2コース①	立田2コース②	合計
H21.9月～H22.8月	292	3,816	980	198	4,064	3,700	12,758
H22.9月～H23.8月	293	3,879	1,098	28	3,999	2,582	11,586
H23.9月～H24.8月	294	4,036	1,417	115	4,220	2,364	12,152
H21.9月～H22.8月	292	13.07	3.36	0.68	13.92	12.67	43.69
H22.9月～H23.8月	293	13.24	3.75	0.10	13.65	8.81	39.54
H23.9月～H24.8月	294	13.73	4.82	0.39	14.35	8.04	41.33

<出典>愛西市巡回バス乗降数調査

#### (4) 八開ルート

八開ルートは、2コースあり、全体としては、平成21年9月からの1年間の乗降客数は7,828人で平成23年9月の1年間は14,710人と約7,000人の増加がみられます。1日平均乗降客数も、平成21年9月からの1年間の26.81人から、平成23年9月からの1年間は50.03人と約2倍の増加がみられます。コース別にみると、各コースいずれも増加しています。

表：八開ルート路線別乗降客数（上段）/1日平均乗降客数（下段）

	運航日数（日）	八開ルート（人）					合計
		八開1コース①	八開1コース②	八開2コース①	八開2コース②	八開2コース③	
H21.9月～H22.8月	292	2,067	1,558	1,847	1,449	907	7,828
H22.9月～H23.8月	293	2,784	2,052	2,476	1,851	1,471	10,634
H23.9月～H24.8月	294	3,864	1,696	3,934	2,538	2,678	14,710
H21.9月～H22.8月	292	7.08	5.34	6.33	4.96	3.11	26.81
H22.9月～H23.8月	293	9.50	7.00	8.45	6.32	5.02	36.29
H23.9月～H24.8月	294	13.14	5.77	13.38	8.63	9.11	50.03

<出典>愛西市巡回バス乗降数調査

#### (5) 佐織ルート

佐織ルートは、4コースあり、全体としては、平成21年9月からの1年間の乗降客数は38,412人で平成23年9月の1年間は33,952人と約5,000人の減少がみられます。1日平均乗降客数も、平成21年9月からの1年間の131.55人から、平成23年9月からの1年間は115.48人と1日平均約15人の減少がみられます。コース別にみると、ほとんどのコースで減少傾向となっていますが、1コース①、2コース①、②で微増しています。

表：佐織ルート路線別乗降客数（上段）/1日平均乗降客数（下段）

	運航日数（日）	佐織ルート												合計
		佐織1コース①	佐織1コース②	佐織1コース③	佐織2コース①	佐織2コース②	佐織2コース③	佐織3コース①	佐織3コース②	佐織3コース③	佐織4コース①	佐織4コース②	佐織4コース③	
H21.9月～H22.8月	292	6,041	6,834	3,371	1,675	4,130	3,429	1,802	1,993	960	3,698	4,377	102	38,412
H22.9月～H23.8月	293	6,894	7,088	2,951	2,120	4,286	3,241	1,916	2,056	1,083	3,218	3,961	112	38,926
H23.9月～H24.8月	294	6,910	6,818	1,840	2,238	4,811	2,421	1,110	1,380	807	2,384	3,145	88	33,952
H21.9月～H22.8月	292	20.69	23.40	11.54	5.74	14.14	11.74	6.17	6.83	3.29	12.66	14.99	0.35	131.55
H22.9月～H23.8月	293	23.53	24.19	10.07	7.24	14.63	11.06	6.54	7.02	3.70	10.98	13.52	0.38	132.85
H23.9月～H24.8月	294	23.50	23.19	6.26	7.61	16.36	8.23	3.78	4.69	2.74	8.11	10.70	0.30	115.48

<出典>愛西市巡回バス乗降数調査

### 3 停留所別の利用状況

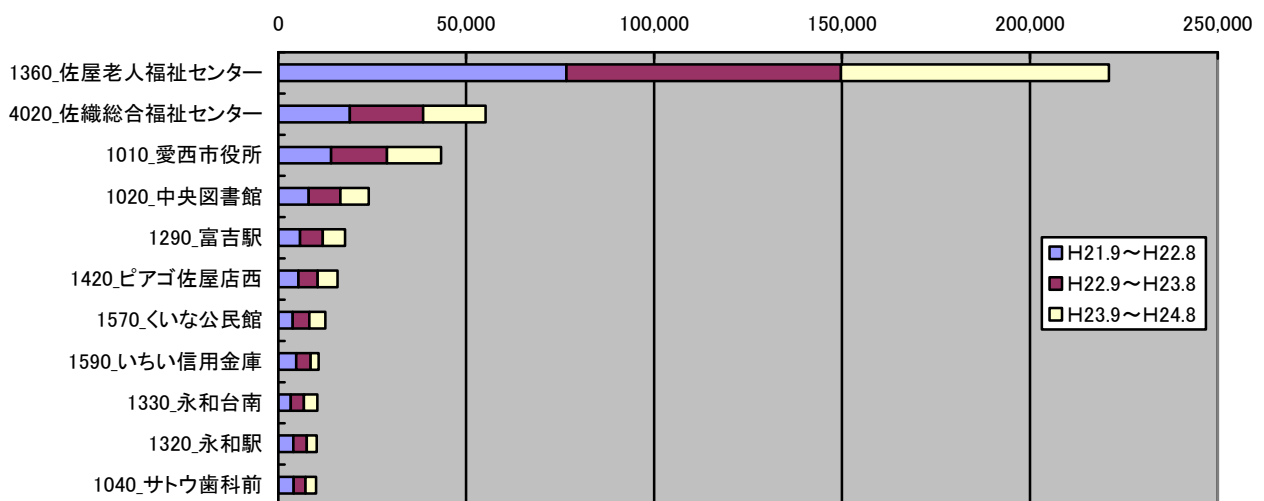
#### (1) 乗降客数

バス停別の利用状況をみると、195 あるバス停の中で、平成 21 年 9 月から平成 24 年の 8 月の 3 年分の合計値を多い順にみると、乗降客数の総計 708,141 人に対して、佐屋老人福祉センターが 221,046 人と最も多く、次いで佐織総合福祉センターで 55,164 人、愛西市役所で 43,301 人、中央図書館で 24,018 人と続いています。

また、3 年分の合計値を少ない順にみると、いずれのバス停でも 1 桁の利用者しかいません。

年間の乗降客数が 1 桁や 2 桁のバス停が約 70~80 か所あり、全体の 4 割程度を占めており、利用率の非常に低いバス停となっています。

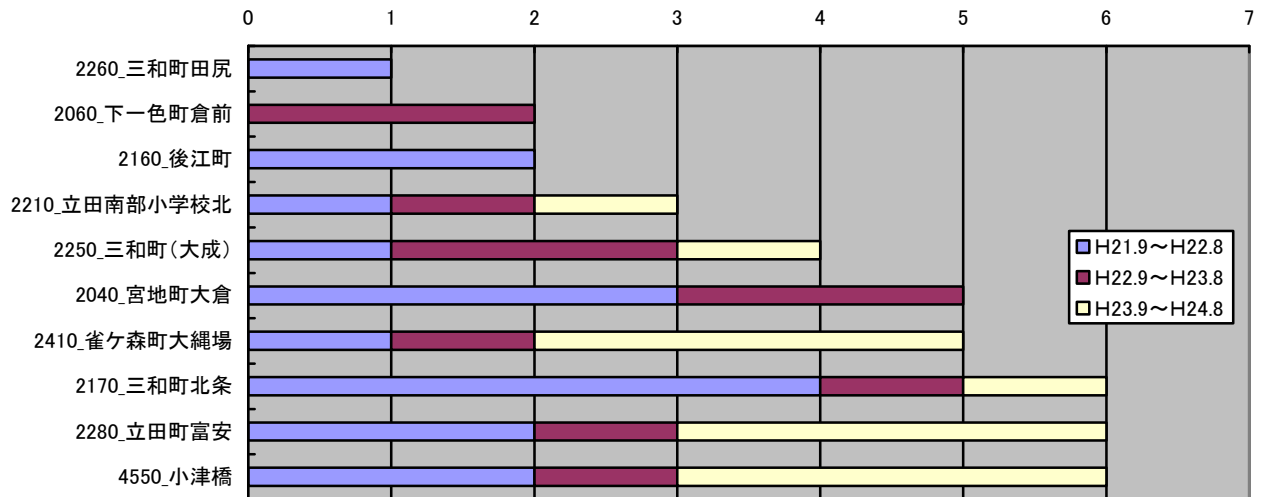
このように、バス停によって乗降客数の差がみられ、一部のバス停に集中している傾向がみられます。



表：期別バス停別乗降客数 ベスト 10

乗降客数 (人)	期区分			総計
	H21.9~H22.8	H22.9~H23.8	H23.9~H24.8	
バス系統図停留所名コード				
総計	239,604	236,252	232,285	708,141
1360_佐屋老人福祉センター	76,653	73,103	71,290	221,046
4020_佐織総合福祉センター	19,045	19,528	16,591	55,164
1010_愛西市役所	14,111	14,785	14,405	43,301
1020_中央図書館	8,132	8,386	7,500	24,018
1290_富吉駅	5,831	5,985	5,959	17,775
1420_ピアゴ佐屋店西	5,386	5,115	5,257	15,758
1570_くいな公民館	3,857	4,408	4,296	12,561
1590_いちい信用金庫	4,808	3,784	2,154	10,746
1330_永和台南	3,360	3,483	3,541	10,384
1320_永和駅	4,029	3,563	2,598	10,190
1040_サトウ歯科前	4,116	3,165	2,772	10,053

<出典>愛西市巡回バス乗降数調査

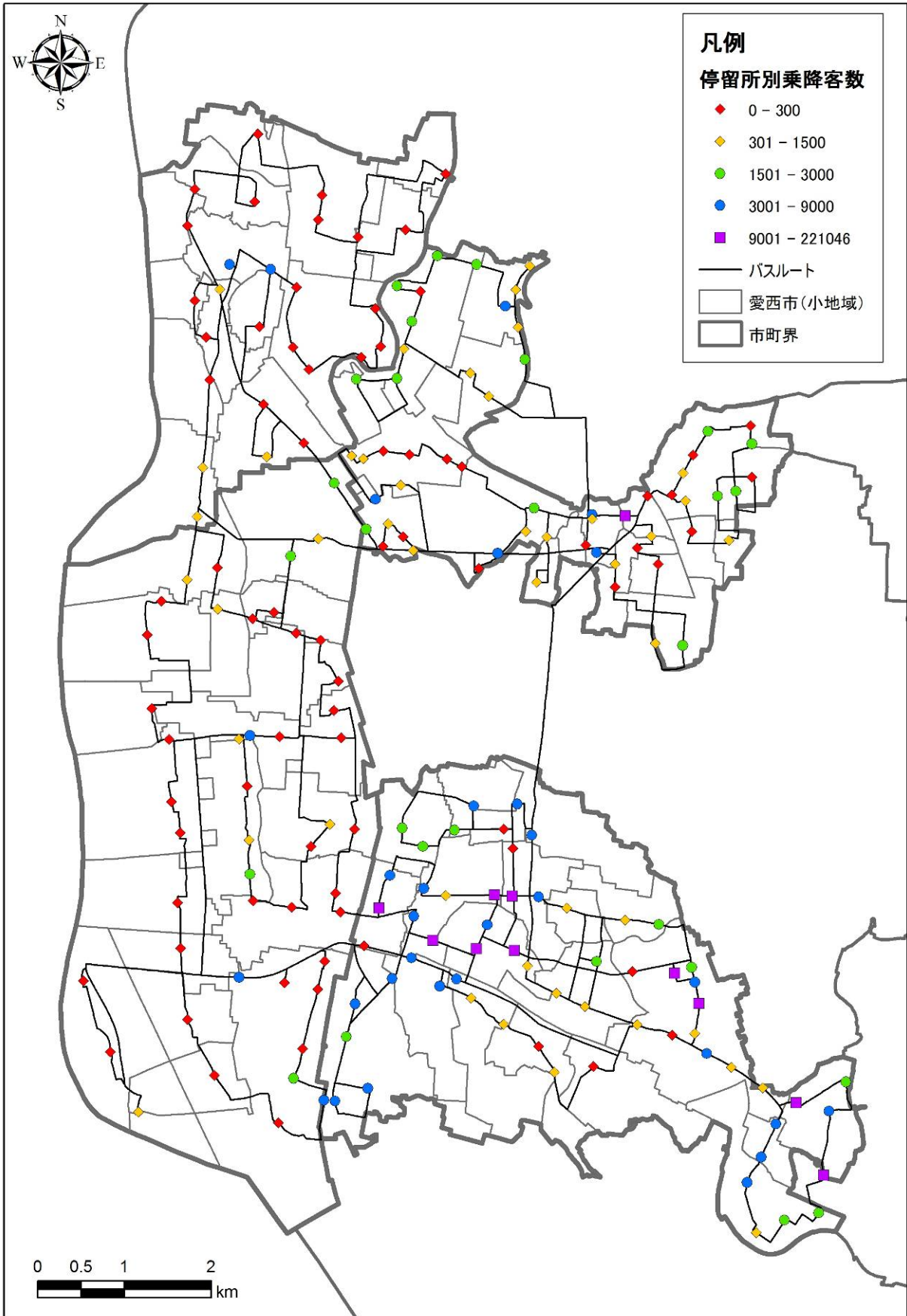


表：期別バス停別乗降客数 ワースト10

乗降客数 (人) バス系統図停留所名コード	期区分			総計
	H21.9~H22.8	H22.9~H23.8	H23.9~H24.8	
総計	239,604	236,252	232,285	708,141
2050_四会町高田	0	0	0	0
2260_三和町田尻	1	0	0	1
2060_下一色町倉前	0	2	0	2
2160_後江町	2	0	0	2
2210_立田南部小学校北	1	1	1	3
2250_三和町(大成)	1	2	1	4
2040_宮地町大倉	3	2	0	5
2410_雀ヶ森町大縄場	1	1	3	5
2170_三和町北条	4	1	1	6
2280_立田町富安	2	1	3	6
4550_小津橋	2	1	3	6

＜出典＞愛西市巡回バス乗降数調査

図：停留所別バス乗降客数（平成21年9月から平成24年8月までの合計乗降客数）



表：期バス停別乗降客数一覧

乗降客数（人） バス系統図停留所名コード*	期区分			総計
	H21. 9～H22. 8	H22. 9～H23. 8	H23. 9～H24. 8	
1010_愛西市役所	14,111	14,785	14,405	43,301
1020_中央図書館	8,132	8,386	7,500	24,018
1030_中央保育園	1,171	1,739	1,808	4,718
1040_サトウ歯科前	4,116	3,165	2,772	10,053
1041_西條北	1,249	1,696	1,358	4,303
1050_佐屋駅南	2,725	2,592	3,229	8,546
1060_星大明社	1,044	963	1,017	3,024
1070_名探団地東	1,735	1,573	715	4,023
1080_西保公民館	808	438	381	1,627
1090_名神西保団地西	2,161	2,320	2,890	7,371
1100_釈迦堂	2,464	1,675	1,766	5,905
1110_東保公民館	1,562	1,288	1,427	4,277
1120_西條	319	419	582	1,320
1130_市江出張所北	968	85	35	1,088
1140_佐屋高校	40	31	21	92
1150_矢車前	461	530	282	1,273
1160_本部田	37	11	49	97
1170_大井同所	450	313	305	1,068
1180_シエン	9	53	32	94
1190_中目安会所	300	457	401	1,158
1200_永和出張所南	1,896	1,704	2,005	5,605
1210_大目安	306	233	286	825
1220_佐屋東駐在所	504	275	449	1,228
1230_鯛江北	1,314	1,368	1,908	4,590
1240_ヤマザキショップ	2,125	2,029	1,700	5,854
1250_伊藤モータース	1,916	1,921	2,023	5,860
1260_福音自由教会前	640	328	172	1,140
1270_シティコープ富吉	720	794	645	2,159
1280_古株	735	552	572	1,859
1290_富吉駅	5,831	5,985	5,959	17,775
1300_大野地蔵	2,128	1,729	1,418	5,275
1310_大野東	910	873	856	2,639
1320_永和駅	4,029	3,563	2,598	10,190
1330_永和台南	3,360	3,483	3,541	10,384
1340_永和台中	2,148	2,126	2,097	6,371
1350_永和台北	580	582	637	1,799
1360_佐屋老人福祉センター	76,653	73,103	71,290	221,046
1370_柚の花北	75	52	130	257
1380_親水公園総合体育館	820	878	609	2,307
1390_落合東	177	365	431	973

＜出典＞愛西市巡回バス乗降数調査



表：期別バス停別乗降客数一覧

乗降客数（人） バス系統図停留所名コード	期区分			総計
	H21. 9～H22. 8	H22. 9～H23. 8	H23. 9～H24. 8	
1400_落合西	156	345	126	627
1410_垣見鉄工	377	378	295	1,050
1420_ピアゴ佐屋店西	5,386	5,115	5,257	15,758
1430_金棒神明社	457	255	231	943
1431_佐屋プール	276	922	837	2,035
1440_甘村井	537	303	23	863
1450_稲葉	2,780	2,563	2,047	7,390
1460_日置公民館	950	1,165	1,887	4,002
1470_ラビデンス日比野	2,879	2,685	2,885	8,449
1480_柚木	1,734	1,548	1,792	5,074
1490_内佐屋西	523	537	536	1,596
1500_杉野公民館	901	783	879	2,563
1510_変電所東	940	992	954	2,886
1520_安井金物店前	87	117	71	275
1530_カトーコーポ前	12	26	65	103
1540_須依元屋敷	236	137	113	486
1550_佐屋西小学校東	1,473	1,739	2,046	5,258
1560_千本桜公園	2,461	2,677	2,769	7,907
1570_くいな公民館	3,857	4,408	4,296	12,561
1580_トリセーフード	2,331	1,894	1,611	5,836
1590_いちい信用金庫	4,808	3,784	2,154	10,746
1600_農業改善センター	35	41	28	104
1610_福原	103	33	41	177
1620_福原新田	66	161	197	424
2010_立田庁舎	1,798	1,122	1,116	4,036
2020_石田町	71	29	0	100
2030_宮地農村公園	59	90	22	171
2040_宮地町大倉	3	2	0	5
2050_四会町高田	0	0	0	0
2060_下一色町倉前	0	2	0	2
2070_四会町村内	6	10	1	17
2080_立田北部コミュニティ	489	403	1,025	1,917
2090_新右エ門新田町	1	4	33	38
2100_立田北部小学校前	22	27	35	84
2110_戸倉町	360	490	587	1,437
2120_早尾町枝郷	31	52	40	123
2130_早尾町井下野	238	227	90	555
2140_葛木町（渡辺商店前）	8	24	19	51
2150_葛木町長池	27	29	5	61
2160_後江町	2	0	0	2
2170_三和町北条	4	1	1	6

<出典>愛西市巡回バス乗降数調査

表：期別バス停別乗降客数一覧

乗降客数（人） バス系統図停留所名コード	期区分			総計
	H21. 9～H22. 8	H22. 9～H23. 8	H23. 9～H24. 8	
2180_雀ヶ森町大池割	473	492	457	1,422
2190_雀ヶ森町郷中	43	14	11	68
2200_山路集会所	3	9	1	13
2210_立田南部小学校北	1	1	1	3
2220_小茂井町（下）	472	651	989	2,112
2230_小茂井町中	4	138	548	690
2240_小茂井町（上）	72	100	82	254
2250_三和町（大成）	1	2	1	4
2260_三和町田尻	1	0	0	1
2270_立田町（小家）	6	12	10	28
2280_立田町富安	2	1	3	6
2290_立田町松田	7	61	93	161
2300_立田町船頭平	52	28	20	100
2310_森川町梶島	1	10	2	13
2320_森川町川平	1,377	1,211	1,364	3,952
2330_森川町大森	405	554	564	1,523
2340_森川町（大森集会所西）	8	12	50	70
2350_森川町下古川	5	5	2	12
2360_森川町上古川	0	5	2	7
2370_立田南部コミュニティ	136	45	84	265
2380_道の駅	1,540	1,352	1,061	3,953
2390_山路町（東）	27	5	6	38
2400_山路町荒山	7	7	0	14
2410_雀ヶ森町大縄場	1	1	3	5
3010_八開庁舎	963	891	1,664	3,518
3020_二子町小判山	5	1	1	7
3030_二子町定納	32	20	12	64
3031_定納集会場	28	45	13	86
3040_二子町新田	10	3	2	15
3050_二子町丸島	11	5	9	25
3060_二子町上丸島	4	1	9	14
3070_下東川町	65	3	7	75
3080_上東川町	25	100	13	138
3090_開冶小学校東	0	4	3	7
3100_鶉多須町（南）	4	2	24	30
3110_鶉多須町（北）	1	0	29	30
3120_川北町	18	19	26	63
3130_藤ヶ瀬町（東）	1	3	18	22
3140_藤ヶ瀬町（西）	9	0	20	29
3150_江西町	14	1	2	17
3160_八開郵便局	216	155	221	592

<出典>愛西市巡回バス乗降数調査

表：期別バス停別乗降客数一覧

乗降客数（人） バス系統図停留所名コード	期区分			総計
	H21. 9～H22. 8	H22. 9～H23. 8	H23. 9～H24. 8	
3170_八開総合福祉センター	1,565	2,439	4,575	8,579
3180_元赤目町	16	22	15	53
3190_赤目町（西）	35	12	54	101
3200_明範荘	124	265	313	702
3210_赤目町（東）	33	13	13	59
3220_早尾町南川並	569	1,102	1,163	2,834
3230_町方町新西馬	235	672	881	1,788
3240_松川（デリカ前）	138	179	408	725
3250_早尾町（常德寺前）	173	208	859	1,240
3260_塩田町（下）	202	401	577	1,180
3270_塩田公民館前	194	266	459	919
3280_下大牧町	50	30	34	114
3290_立石町	14	3	7	24
3300_高畑町	34	32	39	105
4010_佐織庁舎	886	1,261	2,155	4,302
4020_佐織総合福祉センター	19,045	19,528	16,591	55,164
4030_大野山（火の見）	329	508	654	1,491
4040_愛西の里さおり	417	388	125	930
4050_鷹場（消防庫）	523	811	417	1,751
4060_西川端橋南	814	557	483	1,854
4070_久保目（浅草屋）	835	486	115	1,436
4080_J A 西川端支店	304	1,064	1,147	2,515
4090_西川端駐在所北	108	15	25	148
4100_佐織寿敬園前	856	744	1,284	2,884
4110_西一（北江）	719	574	549	1,842
4120_西一（高校北）	703	712	526	1,941
4130_瀏高駅北	1,434	1,498	1,244	4,176
4140_瀏高（神明社）	28	65	232	325
4150_瀏高（明円寺）	605	348	453	1,406
4160_瀏高（佐織石油）	463	488	450	1,401
4170_余代（火の見）	629	714	417	1,760
4180_道東（津島社）	20	13	19	52
4190_堤下（防火水槽）	12	8	3	23
4200_中切（保育園南）	16	13	15	44
4210_池西（公民館）	55	33	48	136
4220_草平団地入口	670	389	257	1,316
4221_草平団地	0	509	889	1,398
4230_西佐屋川	1,038	1,197	1,432	3,667
4240_新開（防火水槽）	242	331	372	945
4250_松川（神明社前）	119	104	23	246
4260_松川（公民館）	309	172	1	482

<出典>愛西市巡回バス乗降数調査

表：期別バス停別乗降客数一覧

乗降客数（人）	期区分			総計
	H21. 9～H22. 8	H22. 9～H23. 8	H23. 9～H24. 8	
バス系統図停留所名コード				
4270_新西馬（自転車店前）	49	74	58	181
4280_十二城（神社北）	94	130	21	245
4290_町方駅	1,971	2,076	2,037	6,084
4300_藤浪団地	163	121	153	437
4310_五軒家	767	969	1,221	2,957
4320_東藤浪町（町方橋）	92	175	127	394
4330_見越	258	300	242	800
4340_根高（さつき北）	15	32	127	174
4350_西八幡団地	254	481	237	972
4360_北河田（公園）	46	80	154	280
4370_南河田（たくみ花園北）	36	9	13	58
4380_諸桑（西防火水槽）	625	326	80	1,031
4390_諸桑（東防火水槽）	572	807	447	1,826
4400_持中（霊園前）	67	20	40	127
4410_諏訪団地（東）	589	471	422	1,482
4420_藤浪駅	1,654	2,070	2,250	5,974
4430_栄町（ピアゴ勝幡店前）	220	286	171	677
4440_古瀬（公民館）	53	7	6	66
4450_千引（集会所）	170	112	74	356
4460_新町（山岡商店前）	830	718	717	2,265
4470_佐折（神明社裏）	216	39	34	289
4480_東八幡（東側）	584	530	522	1,636
4490_東町（カネ銀商店東）	601	705	450	1,756
4500_東町（防火水槽）	24	7	20	51
4510_河畔（いづ美南）	743	668	693	2,104
4520_横町（奥田歯科前）	155	52	44	251
4530_勝幡元火の見	420	457	44	921
4540_勝幡駅入口	89	81	50	220
4550_小津橋	2	1	3	6
5010_消防署	15	1	2	18
5020_立田図書館（体育館）	357	556	258	1,171
5030_佐織図書館（公民館）	49	166	403	618
総計	239,604	236,252	232,285	708,141

<出典>愛西市巡回バス乗降数調査

(2) 利用の有無別日数

バス停別に利用があった日数を算出しました。

運行日数と利用日数が近ければ近いほど、利用頻度は高く、運行日数と離れていればいるほど、利用頻度が低いというデータになります。

79か所のバス停が過去3年間分のデータで利用された日数が100日以下となっており、200日以上は81か所となっており、利用頻度が低いバス停とほぼ同数となっており、利用頻度の高いバス停は一部であることがうかがえます。

表：期別バス停別の利用有りの日

運行日数（日/年）	292日	293日	294日	879日
バス系統図停留所名コード*	H21.9～H22.8 利用有日	H22.9～H23.8 利用有日	H23.9～H24.8 利用有日	3期計利用有日
1010_愛西市役所	292	293	294	879
1020_中央図書館	292	293	294	879
1030_中央保育園	259	291	292	842
1040_サトウ歯科前	292	293	294	879
1041_西條北	261	293	282	838
1050_佐屋駅南	290	293	292	879
1060_星大明社	289	289	285	863
1070_名探団地東	286	288	269	843
1080_西保公民館	278	246	225	749
1090_名神西保団地西	284	293	291	872
1100_釈迦堂	292	293	292	878
1110_東保公民館	292	293	293	879
1120_西條	186	204	228	618
1130_市江出張所北	278	53	10	341
1140_佐屋高校	31	20	16	67
1150_矢車前	211	187	31	429
1160_本部田	12	3	34	49
1170_大井同所	237	201	175	613
1180_シエン	7	23	24	54
1190_中目安会所	150	204	193	547
1200_永和出張所南	291	293	291	876
1210_大目安	162	135	162	459
1220_佐屋東駐在所	231	150	208	589
1230_鱒江北	288	293	291	873
1240_ヤマザキショップ	284	292	286	862
1250_伊藤モーターズ	292	293	290	875
1260_福音自由教会前	248	136	83	467
1270_シティコープ富吉	263	272	263	798
1280_古株	251	219	226	696
1290_富吉駅	292	293	294	879
1300_大野地蔵	292	291	286	869
1310_大野東	257	258	274	789

<出典>愛西市巡回バス乗降数調査

表：期別バス停別の利用有りの日

運行日数（日/年）	292 日	293 日	294 日	879 日
バス系統図停留所名コード	H21. 9～H22. 8 利用有日	H22. 9～H23. 8 利用有日	H23. 9～H24. 8 利用有日	3 期計利用有日
1320_永和駅	292	293	294	879
1330_永和台南	292	293	294	879
1340_永和台中	292	293	294	879
1350_永和台北	227	229	219	675
1360_佐屋老人福祉センター	292	293	293	879
1370_袖の花北	13	17	97	127
1380_親水公園総合体育館	208	191	137	536
1390_落合東	106	192	207	505
1400_落合西	116	227	70	413
1410_垣見鉄工	159	193	164	516
1420_ピアゴ佐屋店西	292	293	294	879
1430_金棒神明社	223	179	124	526
1431_佐屋プール	59	286	288	633
1440_甘村井	244	152	15	411
1450_稲葉	283	291	289	863
1460_日置公民館	278	283	288	849
1470_ラビデンス日比野	289	293	292	876
1480_袖木	289	293	285	869
1490_内佐屋西	244	243	262	749
1500_杉野公民館	270	257	258	785
1510_変電所東	281	285	270	836
1520_安井金物店前	68	85	56	209
1530_カトーコーポ前	11	19	46	76
1540_須依元屋敷	157	94	86	337
1550_佐屋西小学校東	283	293	293	872
1560_千本桜公園	283	290	286	859
1570_くいな公民館	292	293	292	879
1580_トリセーフード	289	291	292	872
1590_いちい信用金庫	292	293	292	879
1600_農業改善センター	20	14	18	52
1610_福原	62	23	33	118
1620_福原新田	23	62	57	142
2010_立田庁舎	263	287	288	838
2020_石田町	40	19	0	59
2030_宮地農村公園	20	23	12	55
2040_宮地町大倉	1	2	0	3
2050_四会町高田	0	0	0	0
2060_下一色町倉前	0	1	0	1
2070_四会町村内	6	10	1	17
2080_立田北部コミュニティ	223	250	279	752

<出典>愛西市巡回バス乗降数調査

表：期別バス停別の利用有りの日

運行日数（日/年）	292日	293日	294日	879日
バス系統図停留所名コード	H21. 9～H22. 8 利用有日	H22. 9～H23. 8 利用有日	H23. 9～H24. 8 利用有日	3期計利用有日
2090_新右エ門新田町	1	4	32	37
2100_立田北部小学校前	10	26	32	68
2110_戸倉町	186	236	264	686
2120_早尾町枝郷	13	35	23	71
2130_早尾町井下野	66	69	36	171
2140_葛木町（渡辺商店前）	8	17	16	41
2150_葛木町長池	16	14	2	32
2160_後江町	1	0	0	1
2170_三和町北条	2	1	1	4
2180_雀ヶ森町大池割	259	267	256	782
2190_雀ヶ森町郷中	30	11	11	52
2200_山路集会所	3	5	1	9
2210_立田南部小学校北	1	1	1	3
2220_小茂井町（下）	229	241	268	738
2230_小茂井町中	2	70	263	335
2240_小茂井町（上）	37	55	46	138
2250_三和町（大成）	1	2	1	4
2260_三和町田尻	1	0	0	1
2270_立田町（小家）	5	9	8	22
2280_立田町富安	2	1	3	6
2290_立田町松田	6	38	56	100
2300_立田町船頭平	23	13	13	49
2310_森川町梶島	1	3	2	6
2320_森川町川平	278	282	290	850
2330_森川町大森	206	282	275	763
2340_森川町（大森集会所西）	6	9	25	40
2350_森川町下古川	5	5	2	12
2360_森川町上古川	0	5	2	7
2370_立田南部コミュニティ	56	19	36	111
2380_道の駅	219	239	216	674
2390_山路町（東）	25	4	6	35
2400_山路町荒山	7	5	0	12
2410_雀ヶ森町大縄場	1	1	3	5
3010_八開庁舎	248	249	280	777
3020_二子町小判山	5	1	1	7
3030_二子町定納	31	20	12	63
3031_定納集会場	28	44	13	85
3040_二子町新田	7	3	2	12
3050_二子町丸島	10	5	7	22
3060_二子町上丸島	3	1	6	10

<出典>愛西市巡回バス乗降数調査

表：期別バス停別の利用有りの日

運行日数（日/年）	292 日	293 日	294 日	879 日
バス系統図停留所名コード	H21. 9～H22. 8 利用有日	H22. 9～H23. 8 利用有日	H23. 9～H24. 8 利用有日	3 期計利用有日
3070_下東川町	51	3	6	60
3080_上東川町	14	51	9	74
3090_開冶小学校東	0	2	1	3
3100_鶉多須町（南）	1	2	17	20
3110_鶉多須町（北）	1	0	14	15
3120_川北町	11	13	10	34
3130_藤ヶ瀬町（東）	1	2	15	18
3140_藤ヶ瀬町（西）	4	0	15	19
3150_江西町	11	1	1	13
3160_八開郵便局	118	91	119	328
3170_八開総合福祉センター	266	275	291	832
3180_元赤目町	10	14	13	37
3190_赤目町（西）	33	12	47	92
3200_明範荘	91	140	166	397
3210_赤目町（東）	26	8	12	46
3220_早尾町南川並	252	283	281	816
3230_町方町新西馬	125	225	276	626
3240_松川（デリカ前）	100	105	228	433
3250_早尾町（常德寺前）	139	126	230	495
3260_塩田町（下）	128	170	230	528
3270_塩田公民館前	80	119	206	405
3280_下大牧町	27	18	22	67
3290_立石町	11	2	5	18
3300_高畑町	26	29	25	80
4010_佐織庁舎	257	259	279	795
4020_佐織総合福祉センター	288	293	293	874
4030_大野山（火の見）	184	207	212	603
4040_愛西の里さおり	199	207	74	480
4050_鷹場（消防庫）	215	279	158	652
4060_西川端橋南	256	238	216	710
4070_久保目（浅草屋）	242	204	75	521
4080_J A 西川端支店	126	267	275	668
4090_西川端駐在所北	100	12	11	123
4100_佐織寿敬園前	254	268	275	797
4110_西一（北江）	263	289	278	830
4120_西一（高校北）	240	252	162	654
4130_淵高駅北	280	291	285	856
4140_淵高（神明社）	22	51	122	195
4150_淵高（明円寺）	140	170	194	504
4160_淵高（佐織石油）	256	262	252	770

<出典>愛西市巡回バス乗降数調査



表：期別バス停別の利用有りの日

運行日数（日/年）	292 日	293 日	294 日	879 日
バス系統図停留所名コード	H21. 9～H22. 8 利用有日	H22. 9～H23. 8 利用有日	H23. 9～H24. 8 利用有日	3 期計利用有日
4170_余代（火の見）	210	249	189	648
4180_道東（津島社）	15	12	13	40
4190_堤下（防火水槽）	10	7	2	19
4200_中切（保育園南）	13	10	11	34
4210_池西（公民館）	47	27	45	119
4220_草平団地入口	244	186	157	587
4221_草平団地	0	196	270	466
4230_西佐屋川	265	292	290	847
4240_新開（防火水槽）	172	198	218	588
4250_松川（神明社前）	86	59	19	164
4260_松川（公民館）	174	151	1	326
4270_新西馬（自転車店前）	33	25	34	92
4280_十二城（神社北）	56	75	11	142
4290_町方駅	290	292	293	875
4300_藤浪団地	109	80	85	274
4310_五軒家	270	264	277	811
4320_東藤浪町（町方橋）	57	168	123	348
4330_見越	116	154	126	396
4340_根高（さつき北）	11	23	104	138
4350_西八幡団地	125	230	109	464
4360_北河田（公園）	30	44	82	156
4370_南河田（たくみ花園北）	25	9	12	46
4380_諸桑（西防火水槽）	225	204	60	489
4390_諸桑（東防火水槽）	250	263	217	730
4400_持中（霊園前）	38	17	36	91
4410_諏訪団地（東）	232	205	201	638
4420_藤浪駅	289	291	293	873
4430_栄町（ピアゴ勝幡店前）	113	158	107	378
4440_古瀬（公民館）	35	6	6	47
4450_千引（集会所）	87	64	45	196
4460_新町（山岡商店前）	251	262	266	779
4470_佐折（神明社裏）	105	30	20	155
4480_東八幡（東側）	242	280	275	797
4490_東町（カネ銀商店東）	219	245	183	647
4500_東町（防火水槽）	19	7	13	39
4510_河畔（いづ美南）	245	261	267	773
4520_横町（奥田歯科前）	118	35	30	183
4530_勝幡元火の見	212	237	40	489
4540_勝幡駅入口	72	70	43	185
4550_小津橋	1	1	2	4

<出典>愛西市巡回バス乗降数調査

表：期別バス停別の利用有りの日

運行日数（日/年）	292 日	293 日	294 日	879 日
バス系統図停留所名コード	H21. 9～H22. 8 利用有日	H22. 9～H23. 8 利用有日	H23. 9～H24. 8 利用有日	3 期計利用有日
5010_消防署	7	1	1	9
5020_立田図書館(体育館)	193	257	207	657
5030_佐織図書館(公民館)	24	66	137	227

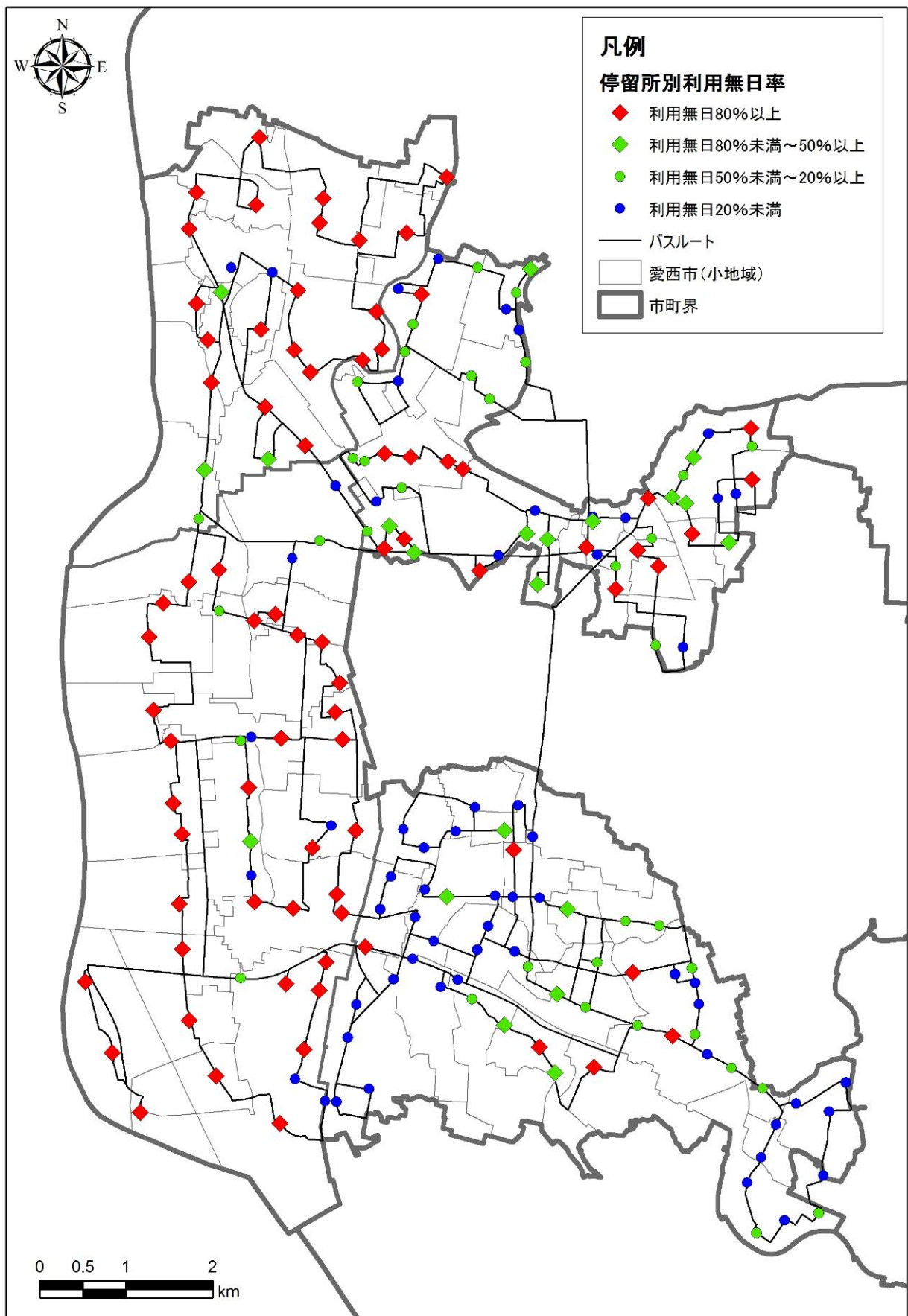
＜出典＞愛西市巡回バス乗降数調査

平成 21 年 9 月から平成 24 年 8 月までの 3 年分のデータより、バス停の利用の無かった日数を、運行日で除して利用無し日率を算出し、クラス分けした結果が下記のようになっています。

利用無し日率が 20%以上のバス停は、佐屋地区では、63 か所中 38 か所で 60.3%を占めています。立田地区では、46 か所中 6 か所で 13.0%、八開地区では、27 か所中 2 か所で 7.4%、佐織地区では、59 か所中 15 か所で 25.4%を占めています。稼働率の高いバス停は佐屋地区に多く、次いで佐織地区となっています。

また、利用無し日率が 80%以上のバス停は、佐屋地区では 6 か所で 8.7%、立田地区では 35 か所で 76.1%、八開地区では 21 か所で 77.8%、佐織地区では 16 か所で 27.1%となっており、立田地区・八開地区で稼働率の低いバス停が多くなっています。

図：バス停別の利用無しの日率

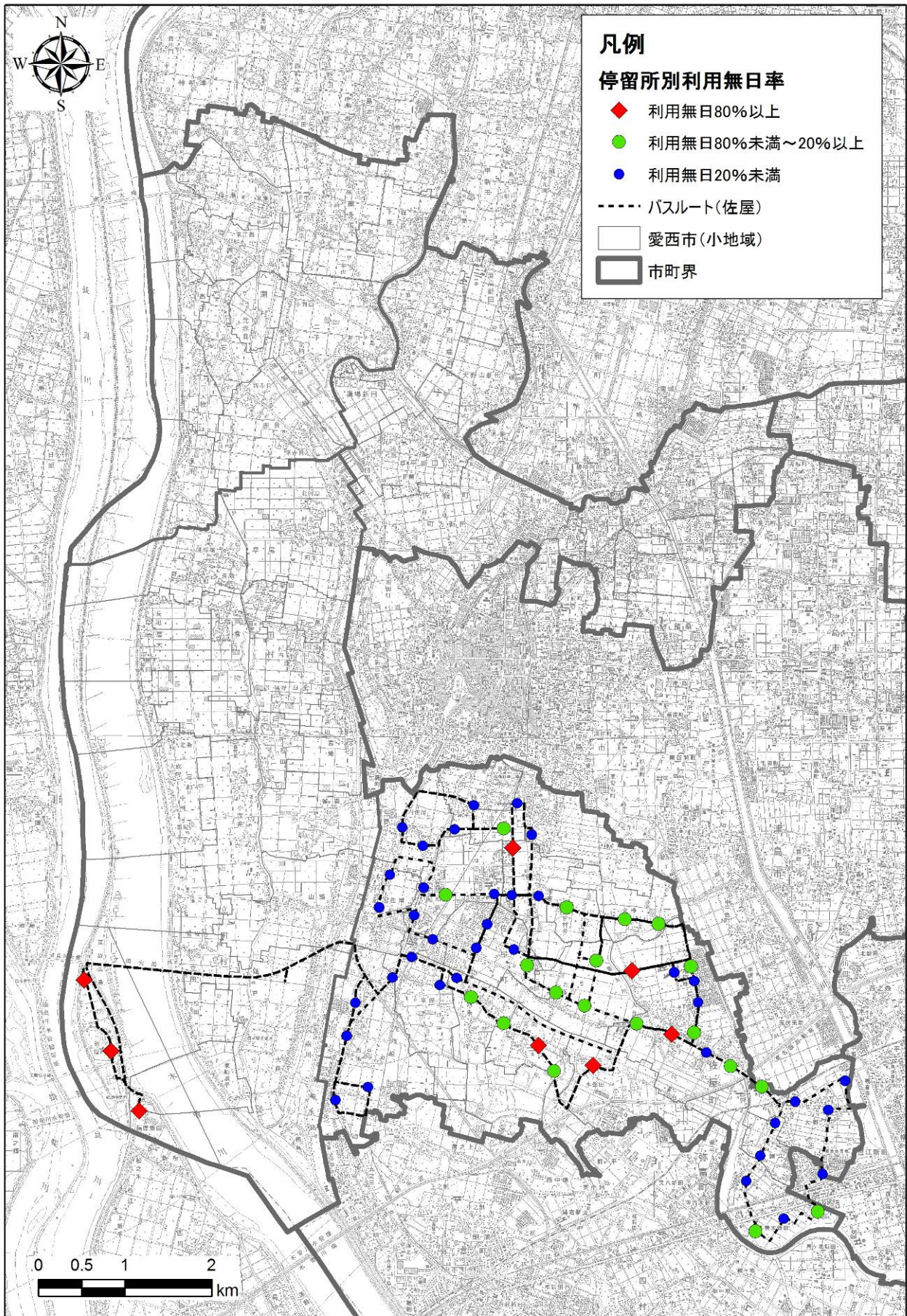


表：地区別利用のなかった日

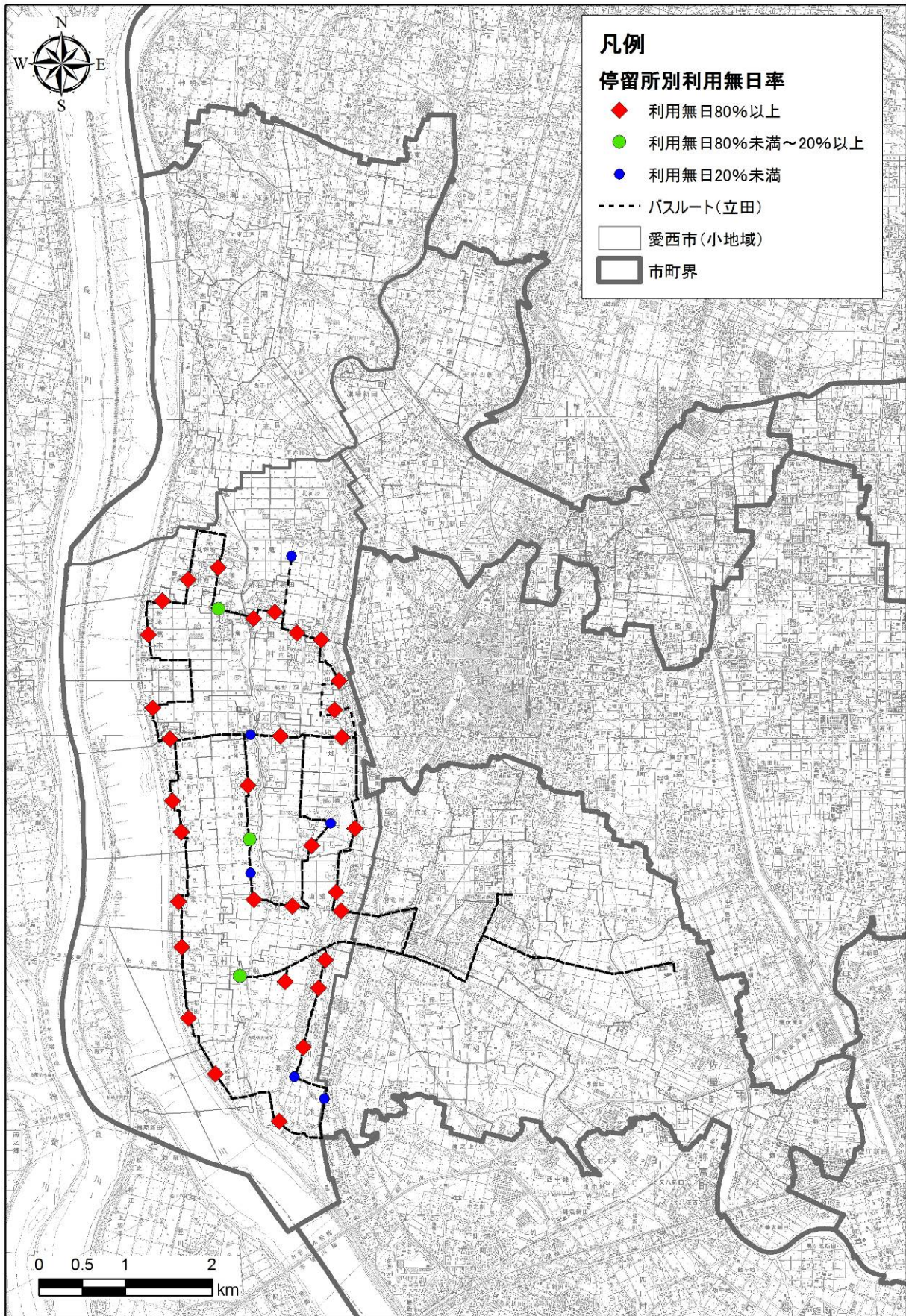
3期計・利用無日・率ランク					
利用無日・率ランク	佐屋	立田	八開	佐織	総計
0～5%未満	31	0	0	5	36
5～10%未満	3	2	1	2	8
10～15%未満	2	2	1	6	11
15～20%未満	2	2	0	2	6
20～25%未満	2	2	0	1	5
25～30%未満	1	1	0	6	8
30～35%未満	3	0	0	3	6
35～40%未満	2	0	0	0	2
40～45%未満	3	1	1	4	9
45～50%未満	2	0	0	3	5
50～55%未満	3	0	1	1	5
55～60%未満	0	0	1	2	3
60～65%未満	2	1	1	2	6
65～70%未満	0	0	0	1	1
70～75%未満	0	0	0	1	1
75～80%未満	1	0	0	4	5
80～85%未満	0	3	0	5	8
85～90%未満	1	3	1	4	9
90～95%未満	4	7	7	2	20
95～100%未満	1	21	13	5	40
100%～	0	1	0	0	1
総計	63	46	27	59	195

<出典>愛西市巡回バス乗降数調査

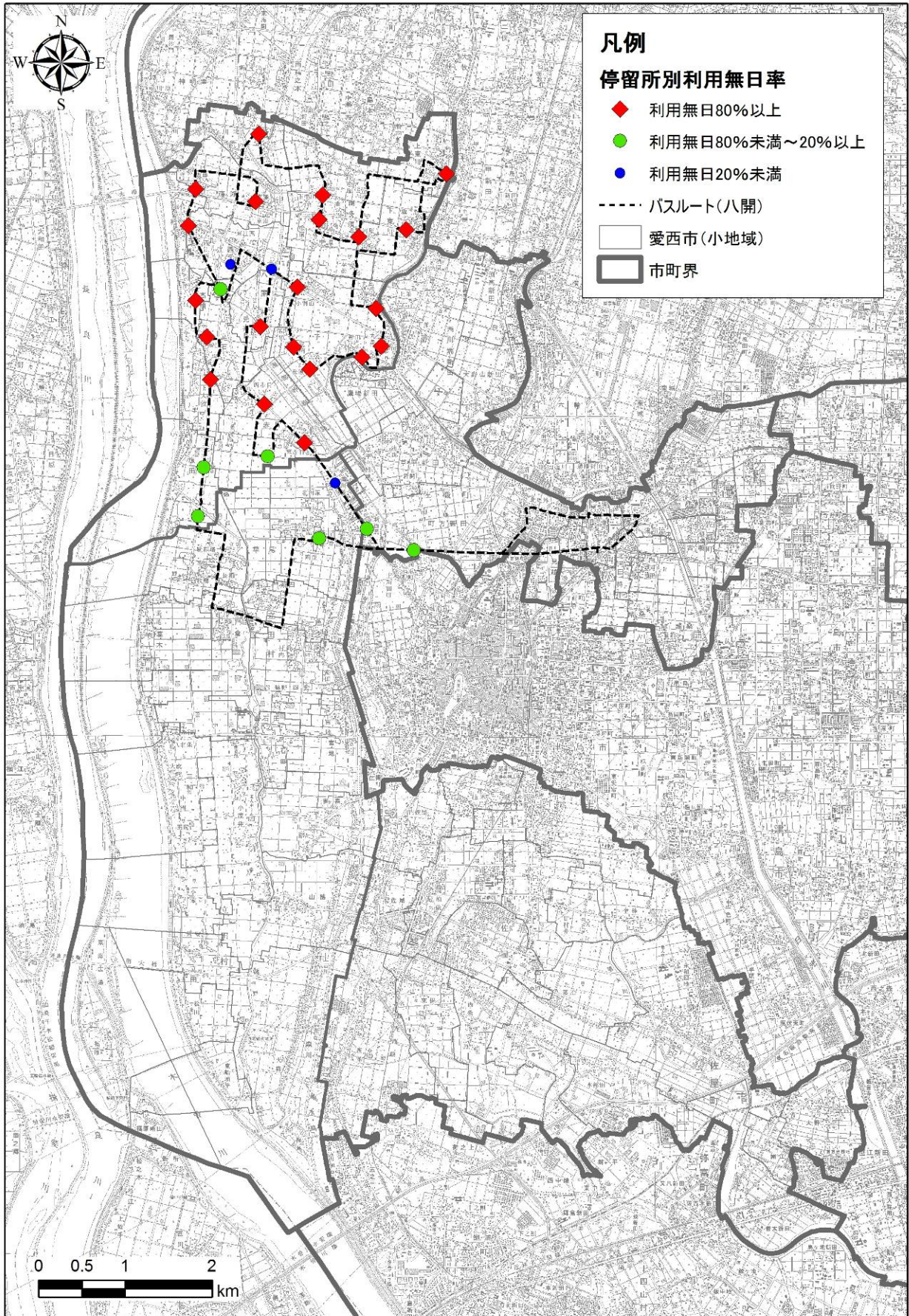
図：地区別利用のなかった日（佐屋地区）



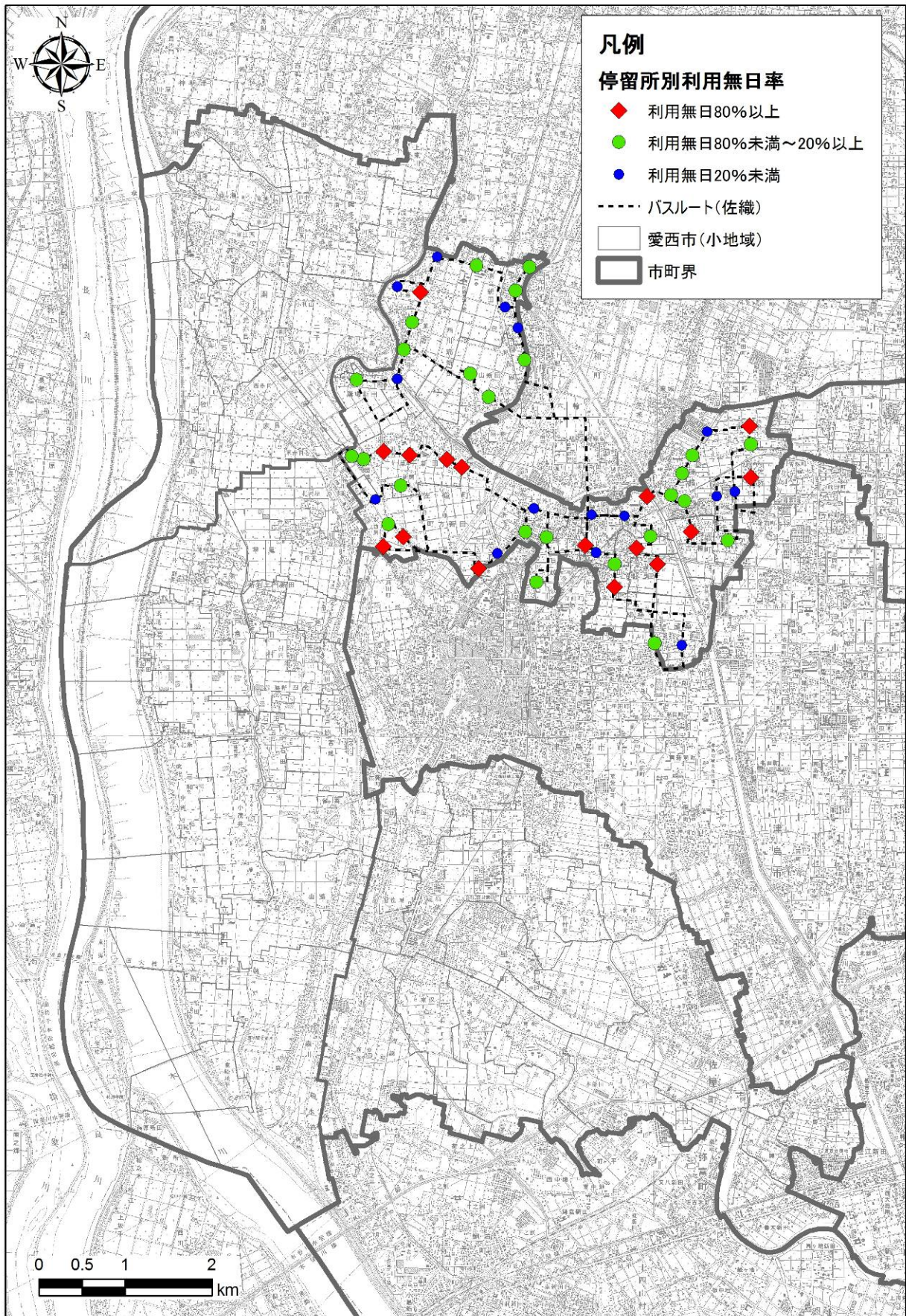
図：地区別利用のなかった日（立田地区）



図：地区別利用のなかった日（八開地区）



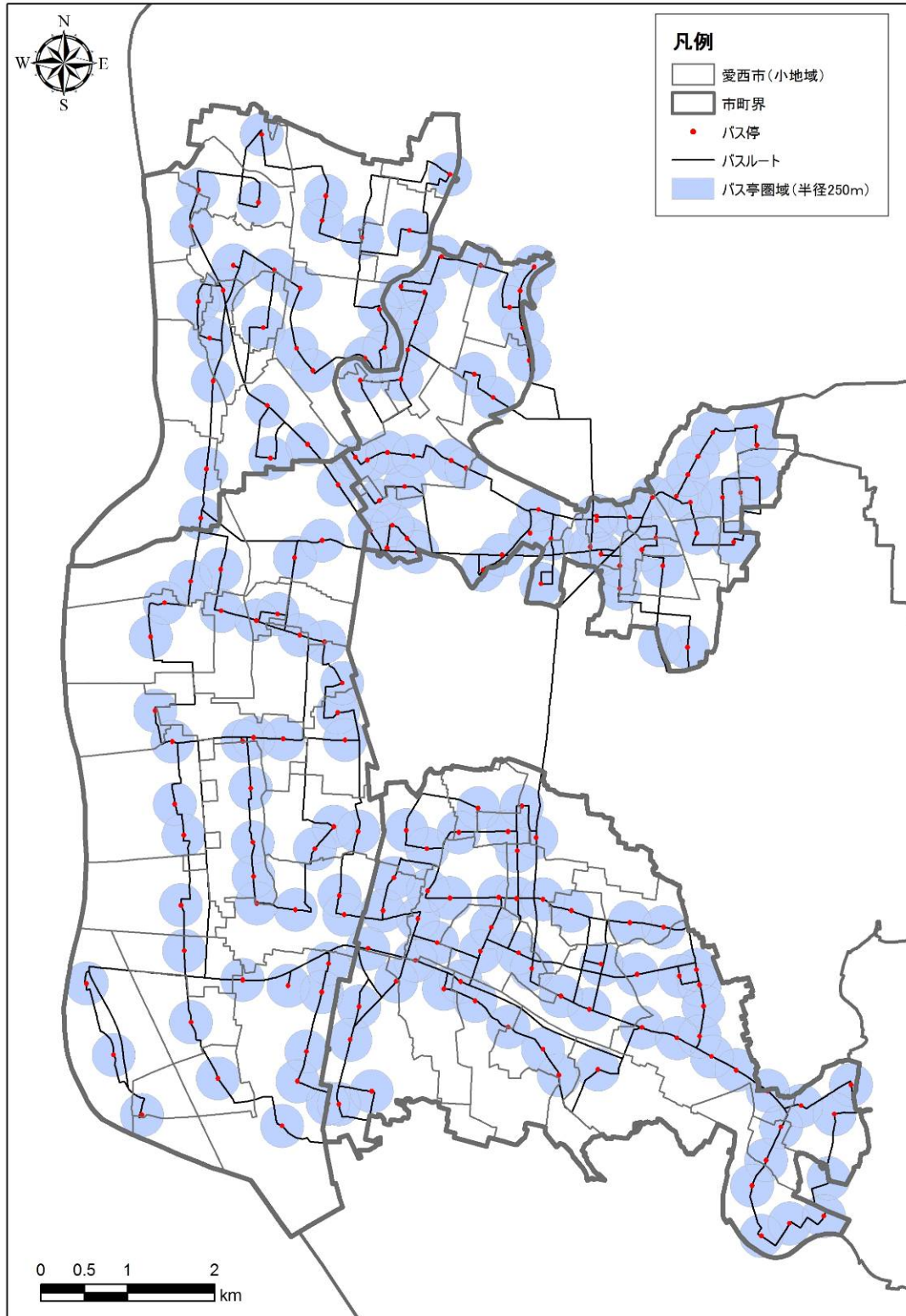
図：地区別利用のなかった日（佐織地区）



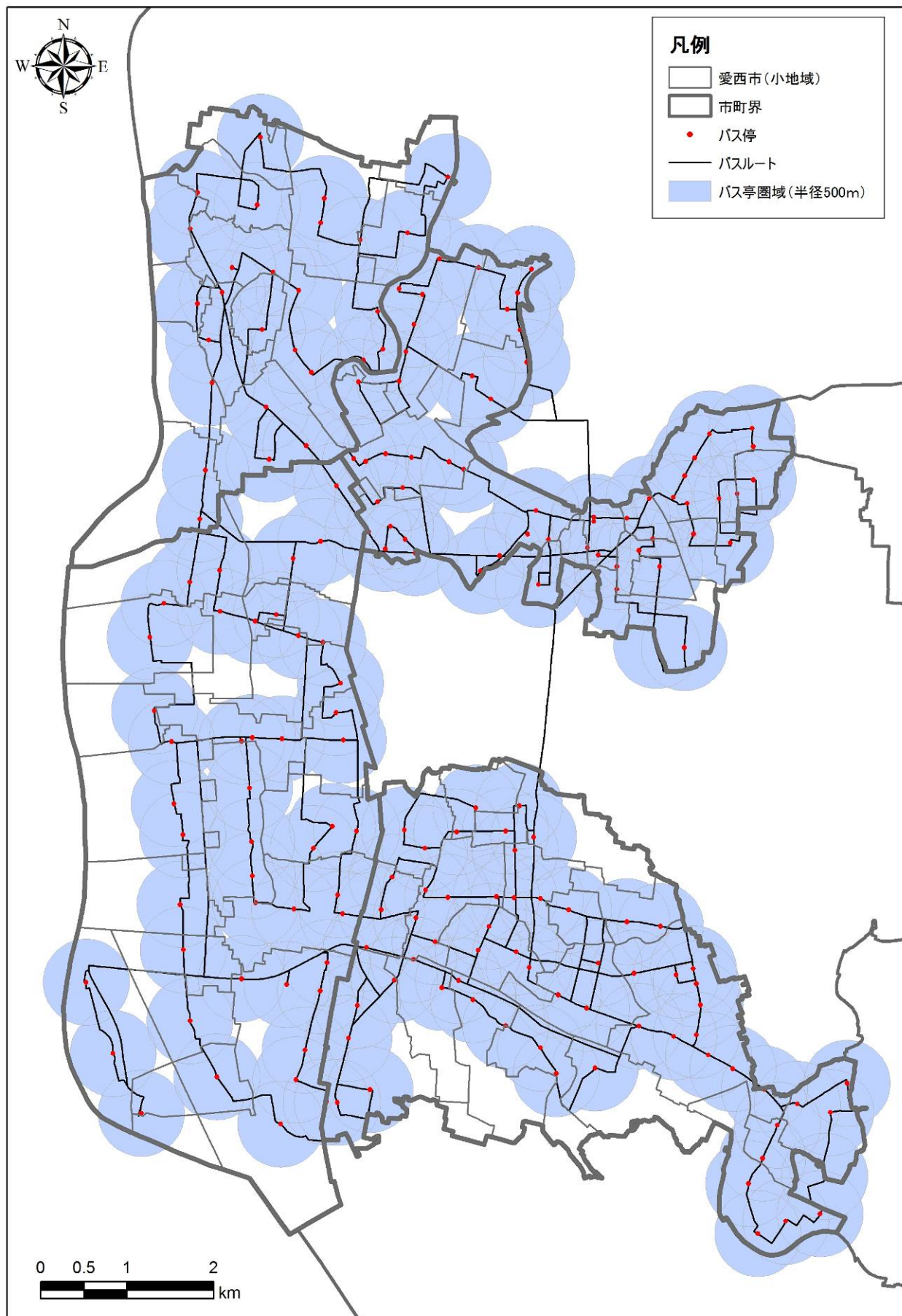


さらに、現在のバス停を中心にして、徒歩10分圏内の目安となる250メートル（徒歩5分圏）、500メートル（徒歩10分圏）の円を描くと、250メートル圏域だと重なるか所とそうではないか所がはっきりしていますが、500メートル圏域だとバス停のほとんどの場所で円が重なっており、バス停同士の距離が近くなっています。

図：バス停圏域 250メートル範囲



図：バス停圏域 500メートル範囲



#### 4 町字別でみた利用状況

##### (1) 町字別の利用現況

乗降客数を地区別にみると、佐屋地区は年間6,000人ずつ減少しており、立田・八開地区は、増加傾向にあります。佐織地区は平成22年9月からの1年間で増加するものの、平成23年9月からの1年間では42,075人と、平成21年9月からの1年間に比べ微減しています。町字別に利用状況を見ると、町字によって減少や増加がみられます。

表：地区別利用状況

乗降客数（人/年） 地区コード_名	期区分			総計
	H21.9～H22.8	H22.9～H23.8	H23.9～H24.8	
1. 佐屋地区 計	185,282	178,047	172,541	535,870
2. 立田地区 計	7,689	8,118	9,510	25,317
3. 八開地区 計	3,673	4,736	8,159	16,568
4. 佐織地区 計	42,960	45,351	42,075	130,386
計	239,604	236,252	232,285	708,141

<出典>愛西市巡回バス乗降数調査

表：町字別利用状況

乗降客数（人/年） 町字コード_名	期区分			総計
	H21.9～H22.8	H22.9～H23.8	H23.9～H24.8	
1010_佐屋町	6,333	7,086	7,067	20,486
1020_須依町	19,705	18,532	16,653	54,890
1030_内佐屋町	1,424	1,320	1,415	4,159
1040_柚木町	2,674	2,540	2,746	7,960
1050_北一色町	11,050	10,397	10,132	31,579
1060_日置町	3,916	3,967	4,843	12,726
1070_稲葉町	16,903	17,374	16,517	50,794
1080_甘村井町	537	303	23	863
1090_金棒町	733	1,177	1,068	2,978
1100_落合町	1,153	1,588	1,166	3,907
1110_西保町	9,589	8,180	8,133	25,902
1120_東保町	1,562	1,288	1,427	4,277
1130_西條町	2,536	2,200	1,975	6,711
1140_東條町	501	561	303	1,365
1150_本部田町	37	11	49	97
1160_大井町	86,281	82,381	81,173	249,835
1170_大野町	12,898	12,150	10,831	35,879
1180_鰯江町	3,439	3,397	3,608	10,444
1190_善太新田町	4,011	3,595	3,412	11,018
2011_早尾町南川並	1,231	1,713	3,047	5,991
2012_早尾町立切	269	279	130	678
2020_葛木町	35	53	24	112
2030_戸倉町	360	490	587	1,437
2040_新右工門新田町	23	31	68	122
2050_下一色町	0	2	0	2
2060_四会町	6	10	1	17

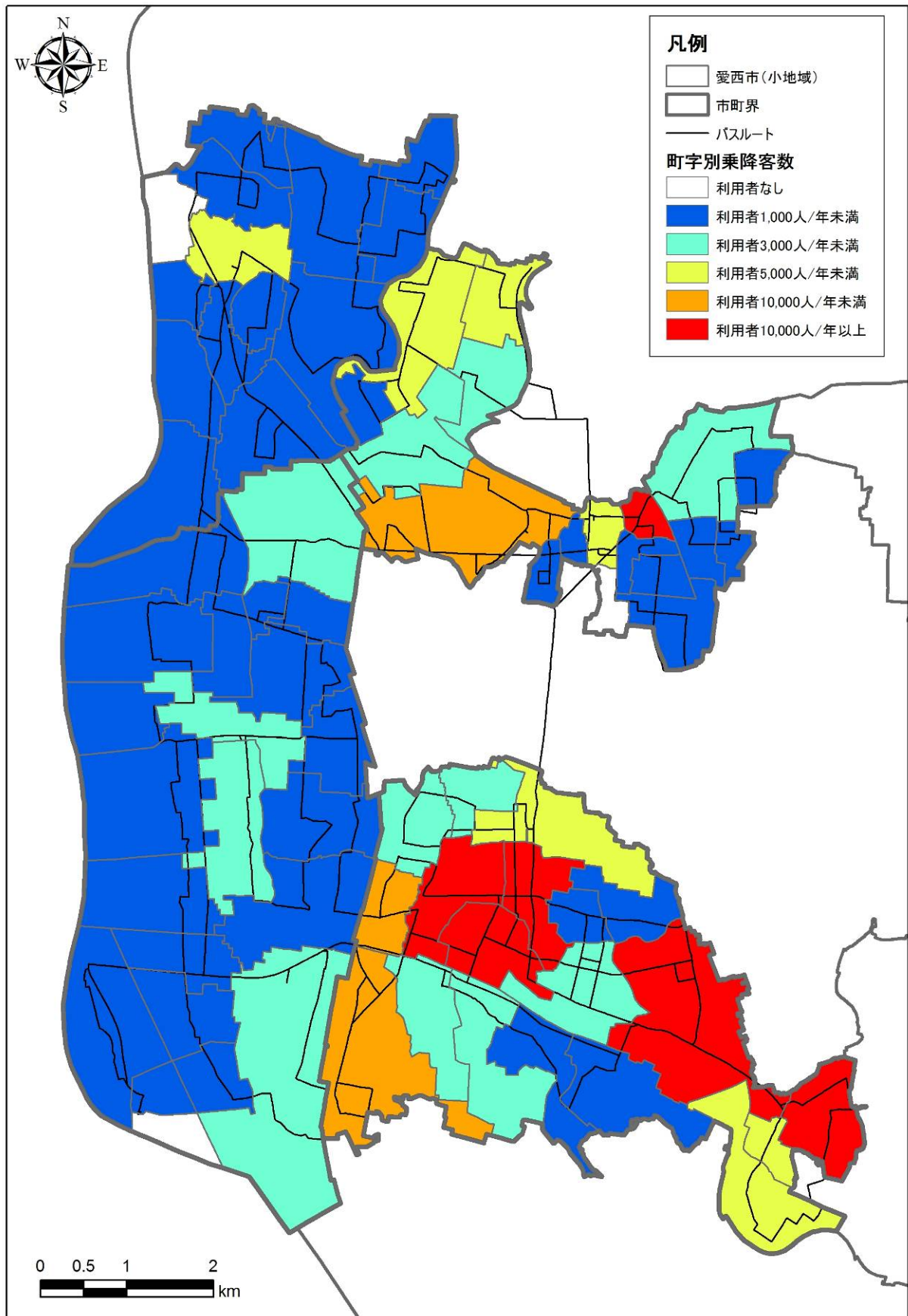
<出典>愛西市巡回バス乗降数調査

表：町字別利用状況

乗降客数（人/年） 町字コード_名	期区分			総計
	H21. 9～H22. 8	H22. 9～H23. 8	H23. 9～H24. 8	
2070_宮地町	62	92	22	176
2080_石田町	2,226	1,707	1,374	5,307
2090_後江町	2	0	0	2
2100_雀ヶ森町	517	507	471	1,495
2110_山路町	37	21	7	65
2120_森川町	2,095	1,983	1,765	5,843
2130_小茂井町	549	890	1,620	3,059
2140_三和町	6	3	2	11
2151_立田町南鍋田	6	12	10	28
2152_立田町富安	2	1	3	6
2153_立田町松田	7	61	93	161
2154_立田町船頭平	52	28	20	100
2155_立田町十六石山	66	161	197	424
2156_立田町福原	138	74	69	281
3010_上東川町	25	100	13	138
3020_下東川町	65	7	10	82
3030_鶯多須町	5	2	53	60
3040_二子町	90	75	46	211
3050_川北町	18	19	26	63
3060_藤ヶ瀬町	10	3	38	51
3080_高畑町	34	32	39	105
3090_江西町	2,542	3,331	6,241	12,114
3100_元赤目町	16	22	15	53
3110_赤目町	192	290	380	862
3120_立石町	230	158	228	616
3130_下大牧町	50	30	34	114
3140_塩田町	396	667	1,036	2,099
4010_勝幡町	3,082	2,974	2,189	8,245
4020_佐折町	800	569	556	1,925
4030_千引町	170	112	74	356
4040_古瀬町	53	7	6	66
4050_諸桑町	1,197	1,133	527	2,857
4070_南河田町	36	9	13	58
4080_北河田町	113	100	194	407
4090_小津町	19,301	20,010	16,831	56,142
4110_諏訪町	3,178	3,968	5,230	12,376
4120_根高町	15	32	127	174
4130_見越町	258	300	242	800
4140_町方町	4,975	5,869	6,362	17,206
4150_草平町	1,015	1,296	1,603	3,914
4160_鷹場町	523	811	417	1,751
4170_大野山町	1,375	1,610	1,196	4,181
4180_淵高町	3,233	3,111	2,905	9,249
4190_西川端町	3,636	3,440	3,603	10,679
総計	239,604	236,252	232,285	708,141

〈出典〉愛西市巡回バス乗降数調査

図：町字別バス利用状況



## (2) 計画時想定との関係

平成 19 年度に市が実施した需要予測と現状のバス利用状況を比較するために、先に算出した町字別乗降客数を 2 で除して利用者数を算出し、その後、平成 19 年需要予測データと比較のため町字別データの統合を行いました。

町字の統合については、以下の表に統合先を記載しています。

平成 19 年の需要予測の 2 パターンともに上回っている地域は、大井町、北河田町、淵高町、江西町の 4 地域のみとなっています。

現在のバス運行形態に近い午前 2 本、午後 2 本の予測合計は、215,840 人/年に対し、現状は 116,143 人/年（平成 23 年 9 月～平成 24 年 8 月分）と約半数となっており、数字上では、予測が大きく、利用が少ない結果となっています。

要因としては、アンケートの聴き方（設問の設定の仕方等）や回答者側の心理による誤差も考えられますが、バス運行の市民へのアナウンスや利用促進のための PR 活動等の様々な要因が関連してきますので、きめ細やかな市民の意見やニーズを入れた運行形態をどこまで実現できるか、PR・アナウンス方法をどのように展開していくべきなのかを今後検討する必要があると思われま

表：現在の利用状況と需要予測結果の比較

利用者数（人/年） 町字コード_名	期区分			平成 19 年需要予測	
	H21.9～ H22.8	H22.9～ H23.8	H23.9～ H24.8	1本/時	午前2本 午後2本
1010_佐屋町	3,167	3,543	3,534	10,580	8,323
1020_須依町	9,853	9,266	8,327	17,947	14,408
1030_内佐屋町	712	660	708	3,854	3,032
1040_柚木町	<b>1,337</b>	<b>1,270</b>	<b>1,373</b>	2,512	1,008
1050_北一色町	5,525	5,199	5,066	11,096	8,908
1060_日置町	1,958	1,984	2,422	7,614	3,056
1070_稲葉町	9,087	9,427	8,804	14,152	9,248
1080_甘村井町 1090_金棒町	※1070_稲葉町と合算				
1100_落合町	577	794	583	4,899	3,201
1110_西保町	4,795	4,090	4,067	21,411	18,291
1120_東保町	781	644	714	7,210	6,160
1130_西條町	<b>1,268</b>	<b>1,100</b>	<b>988</b>	1,968	0
1140_東條町	<b>269</b>	-	<b>176</b>	2,484	0
1150_本部田町	※1140_東條町と合算				
1160_大井町	<b>43,141</b>	<b>41,191</b>	<b>40,587</b>	35,047	9,838
1170_大野町	<b>6,449</b>	<b>6,075</b>	<b>5,416</b>	8,926	56

＜出典＞愛西市巡回バス乗降数調査

表：現在の利用状況と需要予測結果の比較

利用者数（人/年） 町字コード_名	期区分			平成19年需要予測	
	H21.9～ H22.8	H22.9～ H23.8	H23.9～ H24.8	1本/時	午前2本 午後2本
1180_ 鯛江町	3,725	3,496	3,510	8,856	56
1190_ 善太新田町	※1180_ 鯛江町と合算				
2011_ 早尾町（南川並）	750	996	1,589	22,071	14,485
2012_ 早尾町（立切）	※2011_ 早尾町（南川並）と合算				
2020_ 葛木町	18	27	12	4,368	0
2030_ 戸倉町	180	245	294	3,889	699
2040_ 新右工門新田町	12	16	34	5,411	973
2050_ 下一色町	-	1	-	5,424	1,206
2060_ 四会町	3	5	1	12,610	2,804
2070_ 宮地町	31	46	11	448	112
2080_ 石田町	1,113	854	687	6,869	1,925
2090_ 後江町	※2140_ 三和町と合算				
2100_ 雀ヶ森町	259	254	236	507	127
2110_ 山路町	19	11	4	27,887	6,840
2120_ 森川町	1,048	992	883	2,020	1,995
2130_ 小茂井町	275	445	810	19,667	12,746
2140_ 三和町	4	2	1	11,588	4,010
2151_ 立田町（南鍋田）	34	51	63	11,525	5,677
2152_ 立田町（富安）					
2153_ 立田町（松田）	※2151_ 立田町（南鍋田）に合算				
2154_ 立田町（船頭平）					
2155_ 立田町（十六石山）	※2156_ 立田町（福原）に合算 平成19年調査時“福原新田”				
2156_ 立田町（福原）	102	118	133	18	18
3010_ 上東川町	13	50	7	975	975
3020_ 下東川町	33	4	5	1,246	1,246
3030_ 鷺多須町	3	1	27	45,637	12,338
3040_ 二子町	45	38	23	5,321	1,666
3050_ 川北町	9	10	13	14,710	5,164
3060_ 藤ヶ瀬町	5	2	19	928	401
3080_ 高畑町	※3130_ 下大牧町に合算				
3090_ 江西町	1,271	1,666	3,121	1,711	739
3100_ 元赤目町	123	90	122	5,556	1,740
3110_ 赤目町	96	145	190	1,986	547
3120_ 立石町	※3100_ 元赤目町に合算				
3130_ 下大牧町	42	31	37	13,386	10,606
3140_ 塩田町	198	334	518	2,251	620
4010_ 勝幡町	1,541	1,487	1,095	28,802	3,822
4020_ 佐折町	400	285	278	7,659	5,387
4030_ 千引町	※4040_ 古瀬町に合算				
4040_ 古瀬町	112	60	40	12,866	38

＜出典＞愛西市巡回バス乗降数調査

表：現在の利用状況と需要予測結果の比較

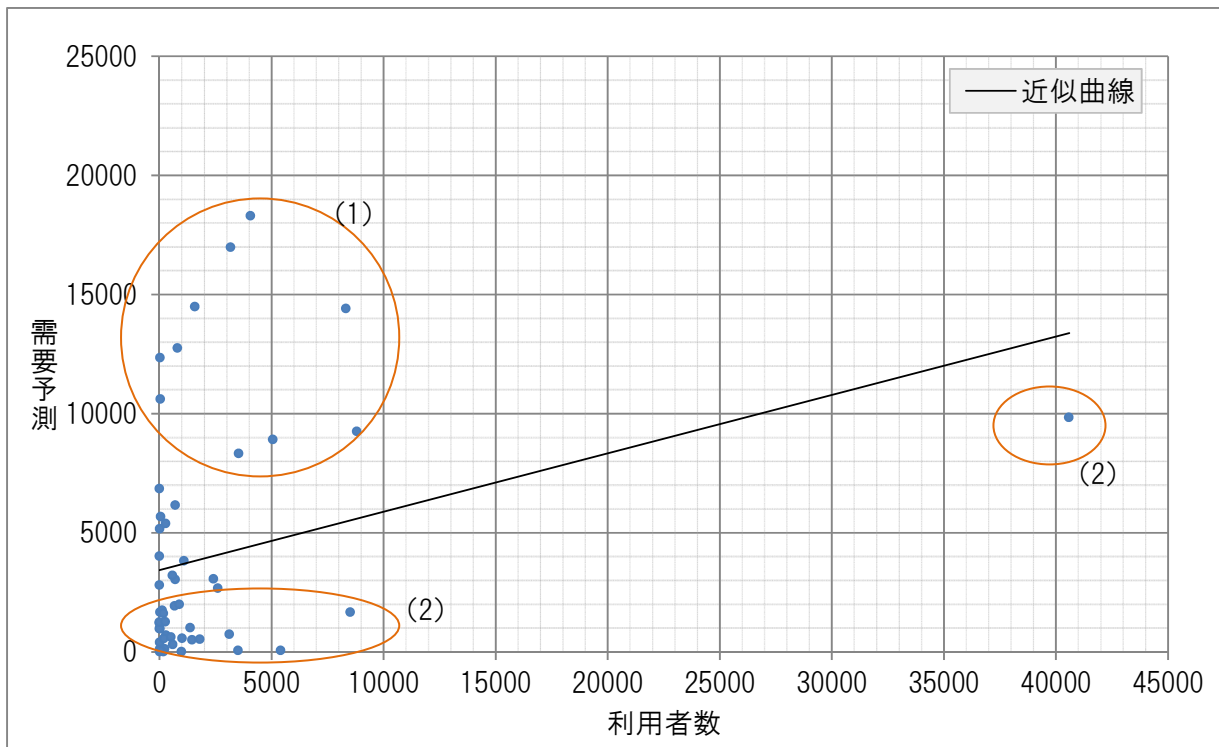
利用者数（人/年） 町字コード_名	期区分			平成 19 年需要予測	
	H21. 9～ H22. 8	H22. 9～ H23. 8	H23. 9～ H24. 8	1 本/時	午前 2 本 午後 2 本
4050_諸桑町	599	567	264	1, 255	1, 255
4070_南河田町	※4080_北河田町に合算				
4080_北河田町	<b>9, 725</b>	<b>10, 060</b>	<b>8, 519</b>	1, 665	1, 665
4090_小津町	※4080_北河田町に合算				
4110_諏訪町	1, 589	1, 984	2, 615	6, 470	2, 672
4120_根高町	137	166	185	3, 892	1, 607
4130_見越町	※4120_根高町に合算				
4140_町方町	2, 488	2, 935	3, 181	24, 830	16, 983
4150_草平町	<b>769</b>	<b>1, 054</b>	<b>1, 010</b>	2, 566	570
4160_鷹場町	※4150_草平町に合算				
4170_大野山町	688	805	598	413	310
4180_淵高町	<b>1, 617</b>	<b>1, 556</b>	<b>1, 453</b>	674	505
4190_西川端町	1, 818	1, 720	1, 802	2, 368	526
総計	119, 802	118, 126	116, 143	480, 025	210, 584

＜出典＞愛西市巡回バス乗降数調査

※網掛け太字は 2 パターンの需要予測よりも高い数値を示します。

※太字は 2 パターンのうち、午前 2 本・午後 2 本の予測よりも高い数値を示します。

バス利用者と需要予測を比較するため、縦軸の現在の利用者数、横軸に需要予測とし、需要と利用が一致する点を近似線として表示しました。近似線周辺は概ね予測通りの地点で、利用者が多く予測が少ない場合は (1)、予測が高く利用が少ない場合は (2) となっています。





### (3) 利用現況の評価

現在の利用実績は、4ルート合計 115,931 人の年間利用者数がありますが、需要予測では、年間 210,582 人と約 2 倍の予測となっています。

しかしながら全ての地区のデータが大きく出ているわけではなく、佐屋地区は予測通りで、立田・八開地区は予測に対して利用が 1 割程度となっており、予測過多の状態です。佐織地区は予測に対して 6 割弱の利用となっており、立田・八開地区に比べ利用は高いものの、佐屋地区ほどは高くない状態です。

佐屋地区と佐織地区については、合併前に運行していた巡回バスがあったため、予測に対して大きく外さなかったのではないかと考えられます。

さらに、夜間人口密度をみると、密度の高い佐屋・佐織地区はバス利用者が多く、密度の低い立田・八開地区の利用は低くなっています。

表：バス利用状況

		ルート別				4ルート計
		佐屋	立田	八開	佐織	
推計 H18	バス交通需要 ① (年間利用回数)	85,585	53,615	36,041	35,341	210,582
実績/推計(年間量) ②÷①		1.00	0.11	0.13	0.56	0.55
利用 実績 H22	年間利用者数 ② (人/年)	85,512	6,021	4,729	19,669	115,931
	日平均利用者数 (人/日)	291.8	20.5	16.1	67.1	395.5
	人口当り日平均 回数(回/日人)	0.0096	0.0025	0.0033	0.0029	0.0059
備考	路線バス撤退後の 対応内容	公共施設 巡回バス	—	—	総合福祉セン ター巡回バス	
地域 状況 H22	夜間人口(人)	30,257	8,105	4,845	23,528	66,735
	夜間人口密度 (人/ha)	16.2	3.3	4.0	21.2	10.0