

第 1 号議案

名古屋都市計画公園の変更

【愛西市決定】

## 名古屋都市計画公園の変更（愛西市決定）

名古屋都市計画公園に4・4・152号愛西市花はす公園を次のように追加する。

種別	名称		位置	面積	備考
	番号	公園名			
地区公園	4・4・152	愛西市花はす公園	愛西市 森川町 村中、井桁西	約4.0ha	

「区域は計画図表示のとおり」

### 理由

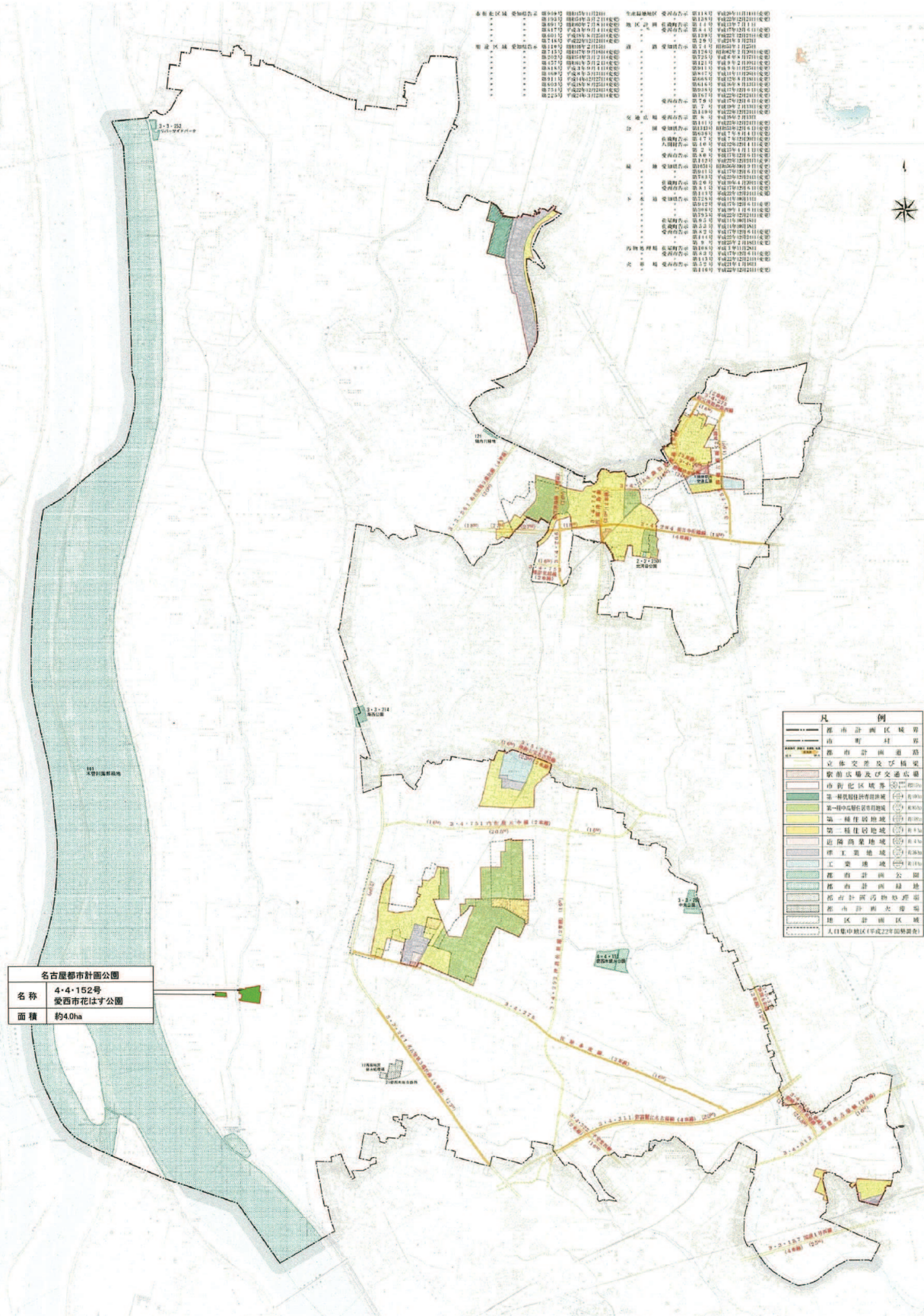
愛西市において、道の駅「立田ふれあいの里」周辺の観光拠点整備を図るため、愛西市花はす公園を追加し、地域住民の利用に供するものである。

# 愛西市花はす公園 総括図



名古屋都市計画区域 愛西市都市計画図

S=1:15,000 (A0)



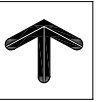
名古屋都市計画公園	
名称	4・4・152号 愛西市花はす公園
面積	約4.0ha

凡 例	
[Symbol]	都市計画区域境界
[Symbol]	市町村境界
[Symbol]	都市計画道路
[Symbol]	立体交差及び橋梁
[Symbol]	駅前広場及び交通広場
[Symbol]	市街地区域
[Symbol]	準市街地区域
[Symbol]	第一種市街地区域
[Symbol]	第二種市街地区域
[Symbol]	第一種住居地区
[Symbol]	第二種住居地区
[Symbol]	近隣商業地区
[Symbol]	準工業地区
[Symbol]	工業地区
[Symbol]	都市計画公園
[Symbol]	都市計画緑地
[Symbol]	都市計画汚物処理場
[Symbol]	都市計画北埋場
[Symbol]	地区計画区域
[Symbol]	人口集中地区(平成22年国勢調査)

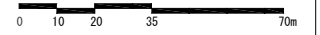
種別	名称		位置	面積	備考
	番号	公園名			
地区公園	4・4・152	愛西市花はす公園	愛西市森川町 村仲、井桁西	約4.0ha	

# 愛西市花はす公園 計画図

名古屋都市計画公園  
 名称 4・4・152号 愛西市花はす公園  
 面積 約4.0ha



S=1:500 (A0)



区域境界					
記号	種別	記号	種別	記号	種別
ア～イ	水路界	キ～ク	道路界(県道佐屋多度線)	ス～セ	道路界(市道5298線)
イ～ウ	水路界	ク～ケ	水路界	セ～ソ	地番界
ウ～エ	道路界(市道4163線)	ケ～コ	地番界	ソ～タ	地番界
ア～エ	道路界(市道4151線)	コ～サ	地番界	タ～チ	地番界
オ～カ	地番界	サ～シ	道路界(市道5245線)	チ～ツ	地番界
カ～キ	地番界	シ～ス	道路界(市道5288線)	オ～ツ	地番界

凡例	
	公園区域

