

令和6年1月21日（日）

『日光川右岸堤防災道路への
取付市道の整備に関する説明会』

防災道路概略図



防災道路とは

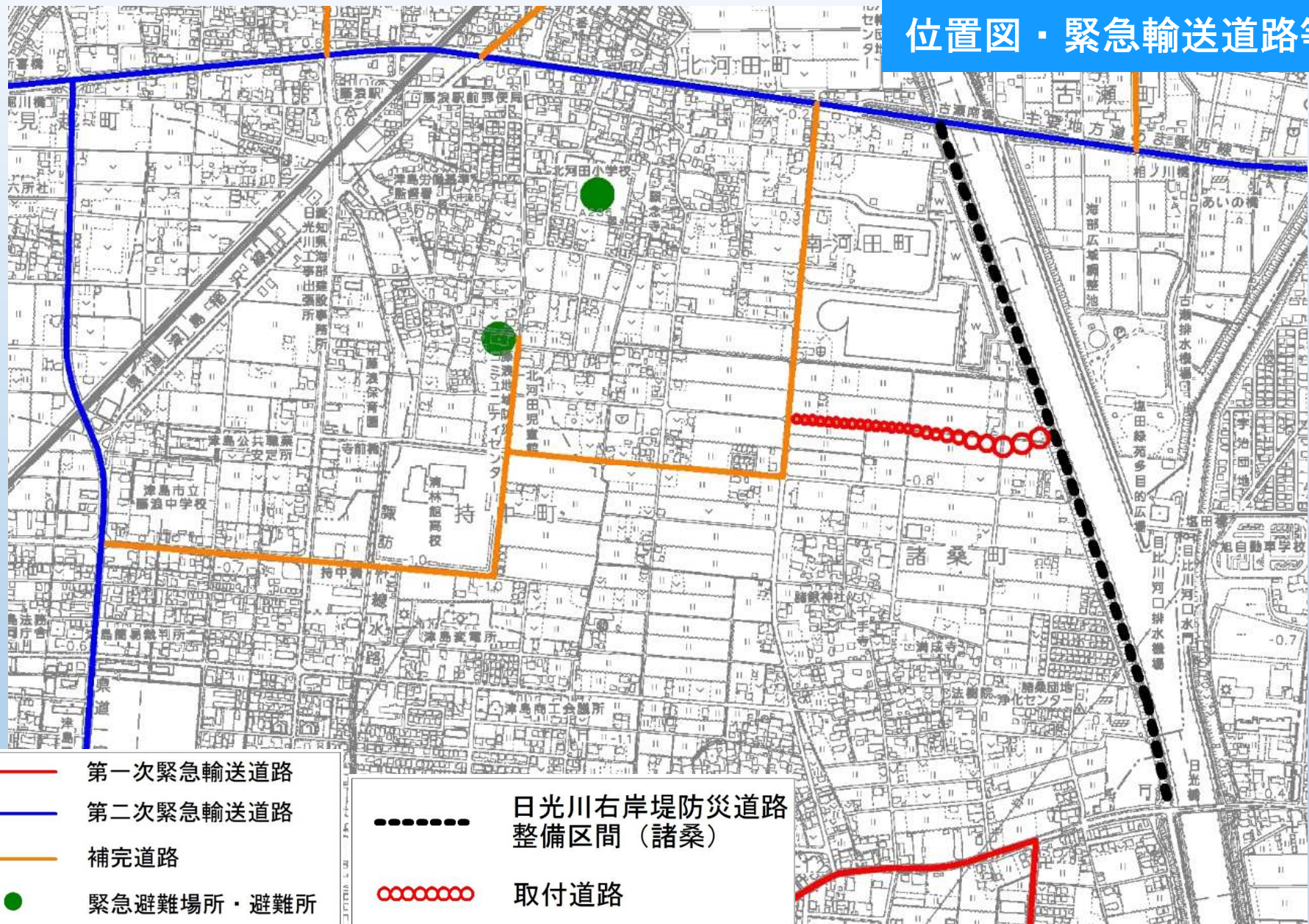
災害(水害)時には

洪水時の緊急物資の輸送路を確保

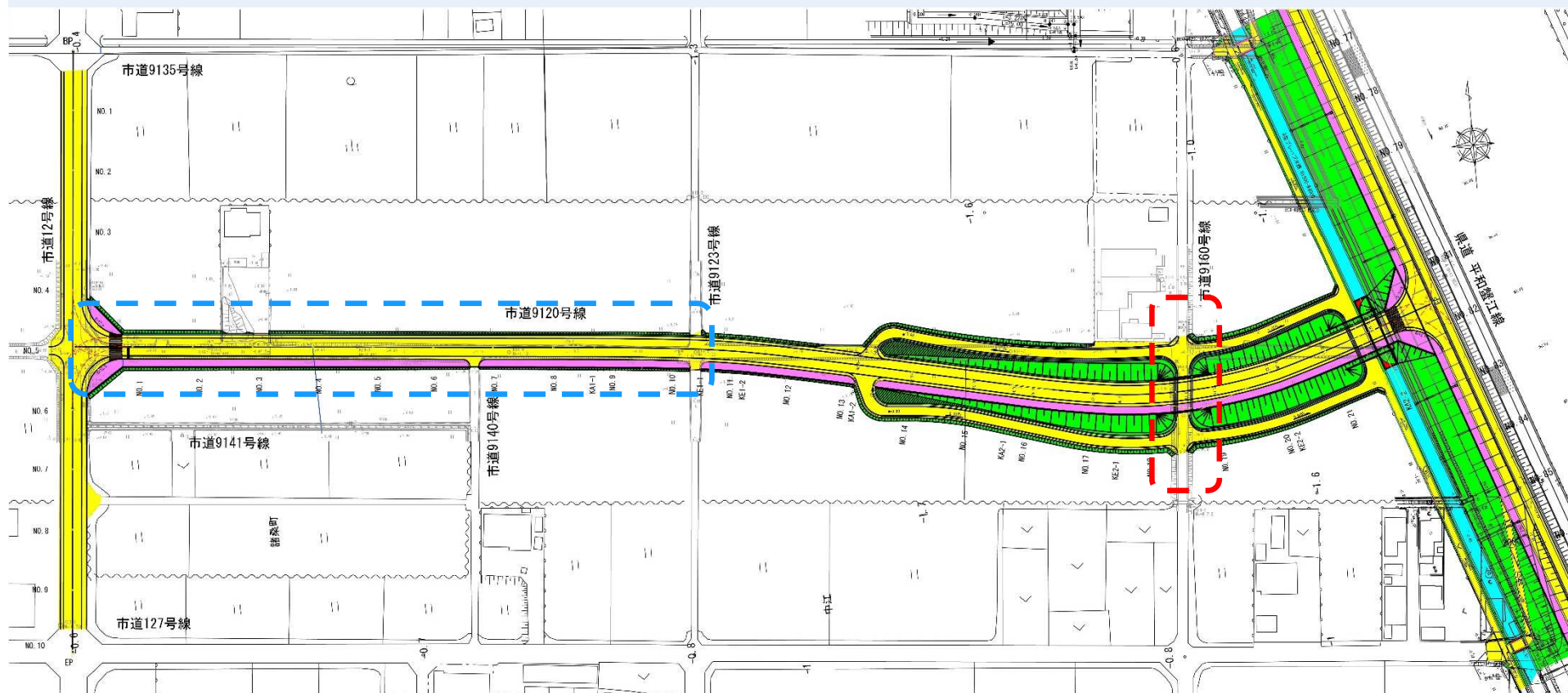
この地域の幹線道路は、水害時に冠水する恐れがある道路が多く、住民の避難と緊急物資の輸送が困難となります。そのため、水害時には避難道路及び緊急物資輸送路として標高の高い道路の整備が必要となります。



位置図・緊急輸送道路等



計画平面図



平面交差から立体交差へ変更

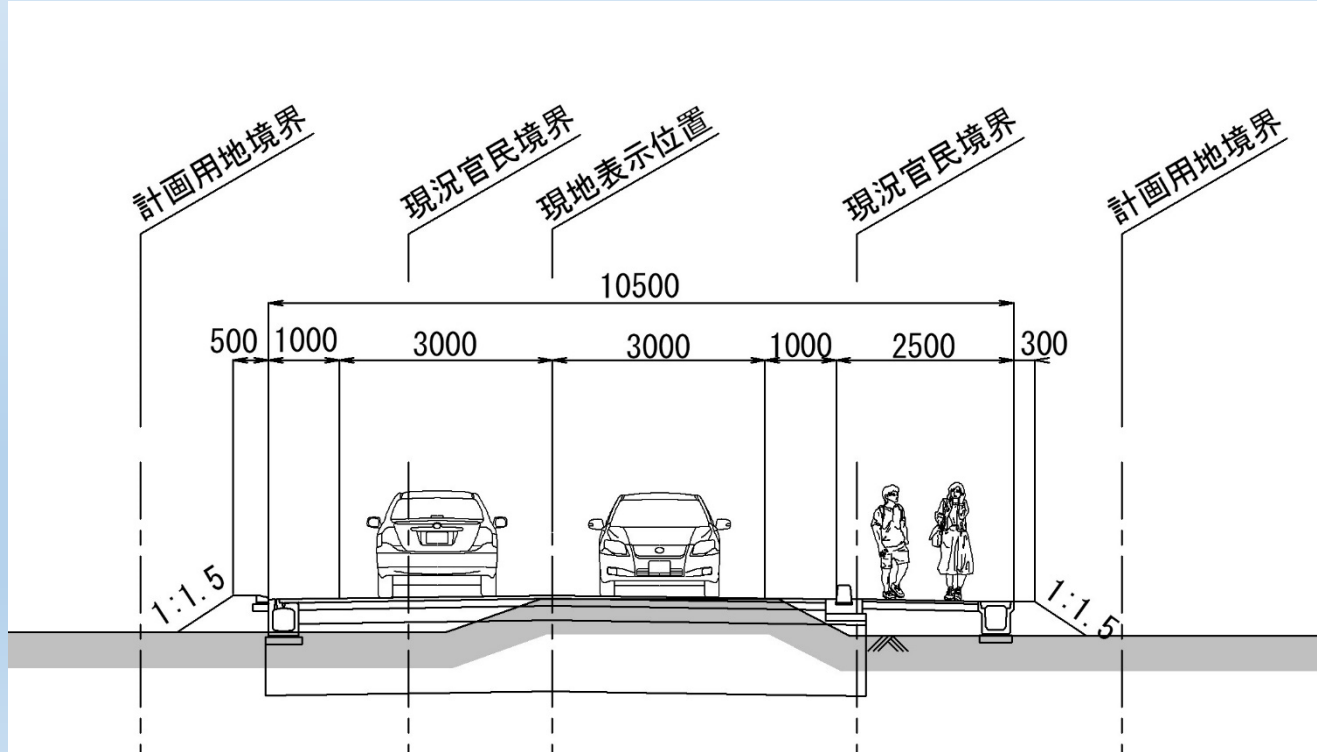
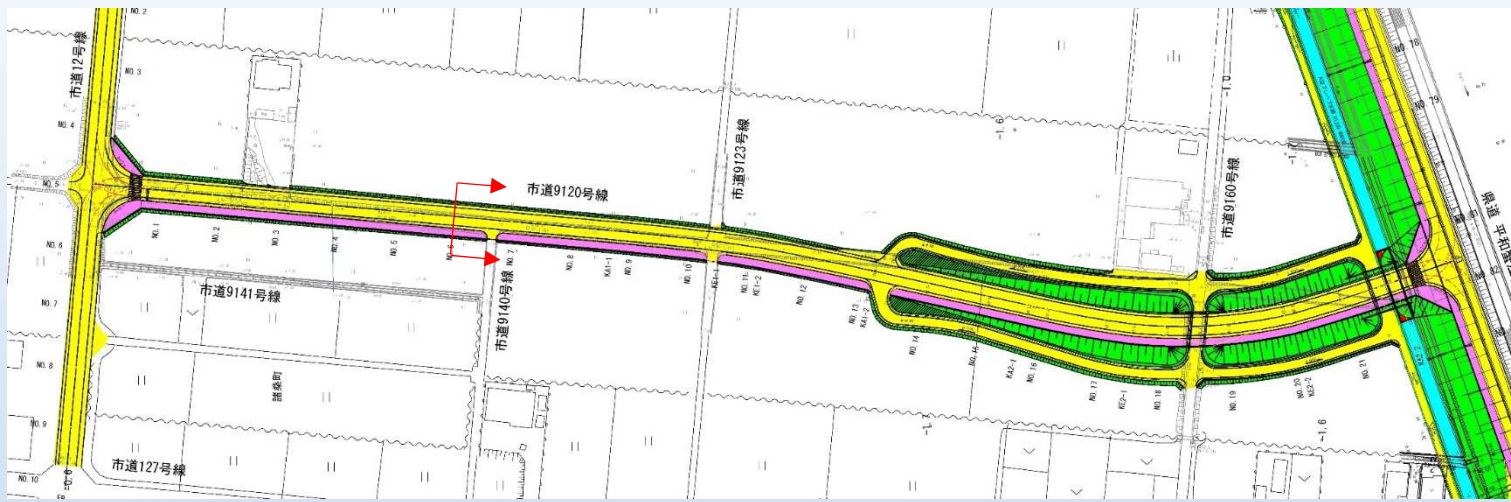


現道センター両振分けが可能

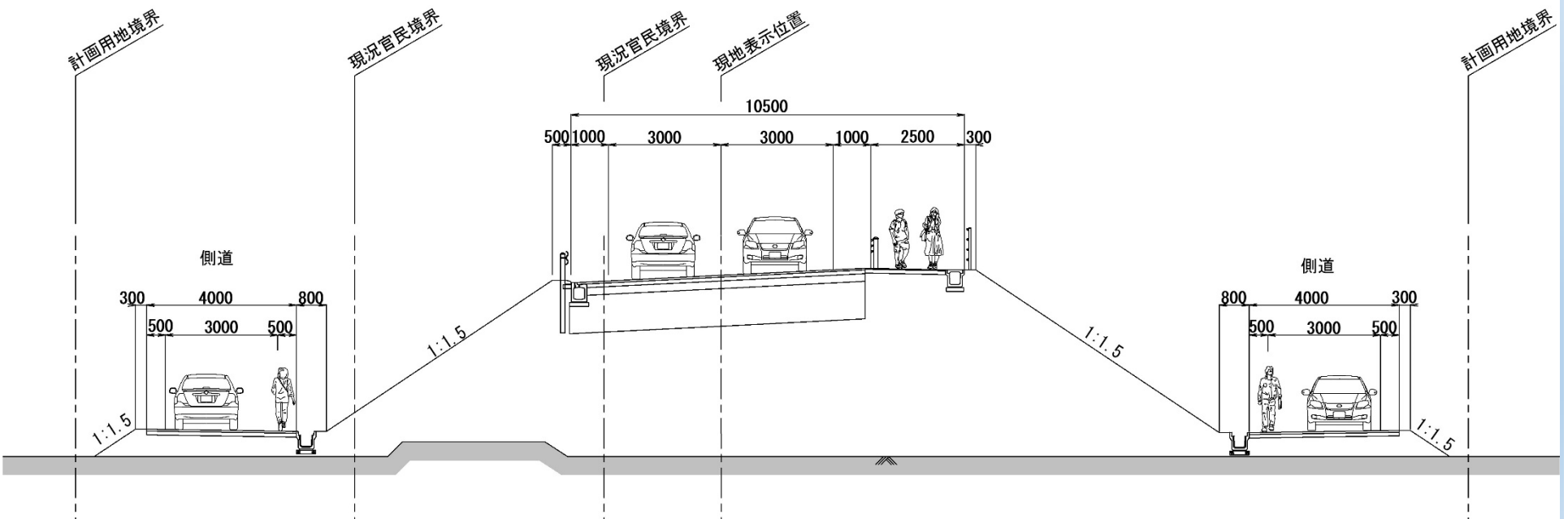
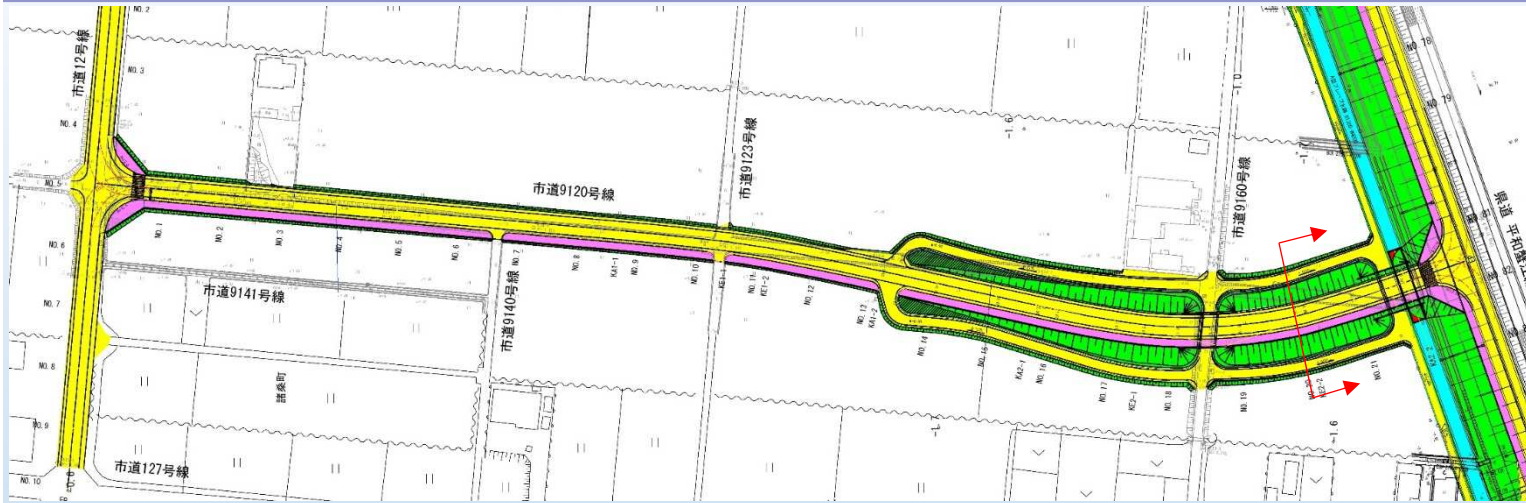
津島市東公園南の取付道路



標準横断図 1



標準横断図 2



スケジュール

工種 \ 年度	令和5年度	令和6年度	令和7年度	令和8年度	令和9年度～
道路予備設計（現地測量）					
土地所有者交渉（同意取得）					
道路詳細設計					
不動産鑑定					
用地測量					
用地買収					
整備工事					

令和6年1月21日現在