

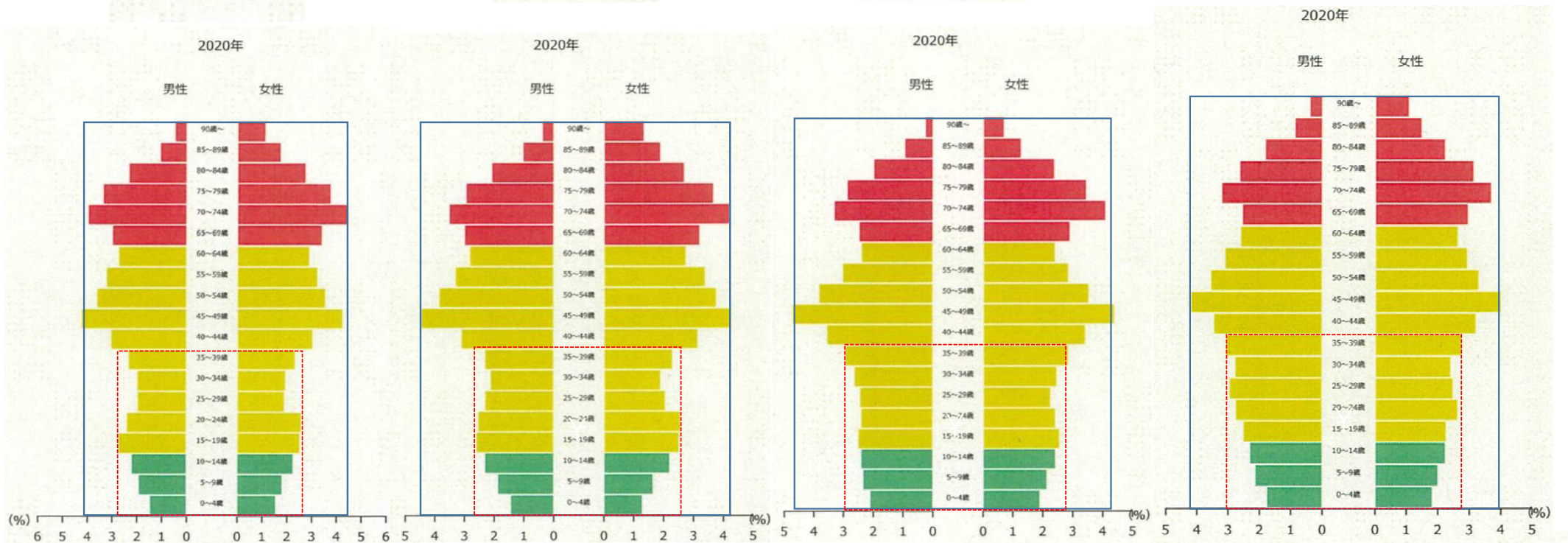
# 人口ピラミッド

愛知県愛西市

愛知県津島市

愛知県あま市

愛知県弥富市



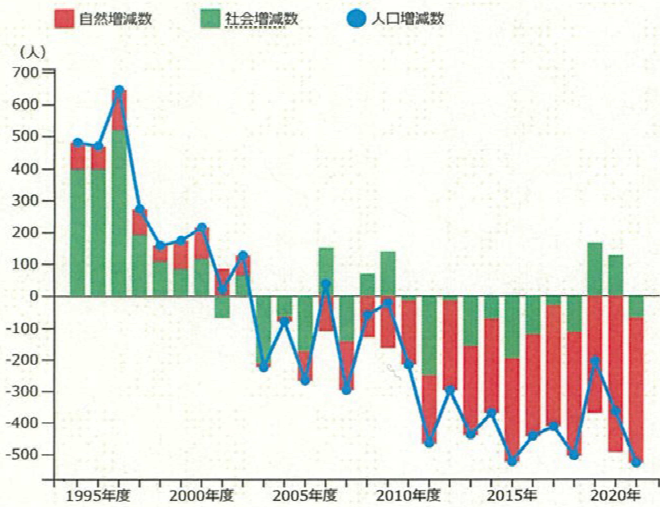
【出典】

総務省「国勢調査」、国立社会保障・人口問題研究所「日本の地域別将来推計人口」

【参照メニュー】

人口マップ→人口構成→人口ピラミッド

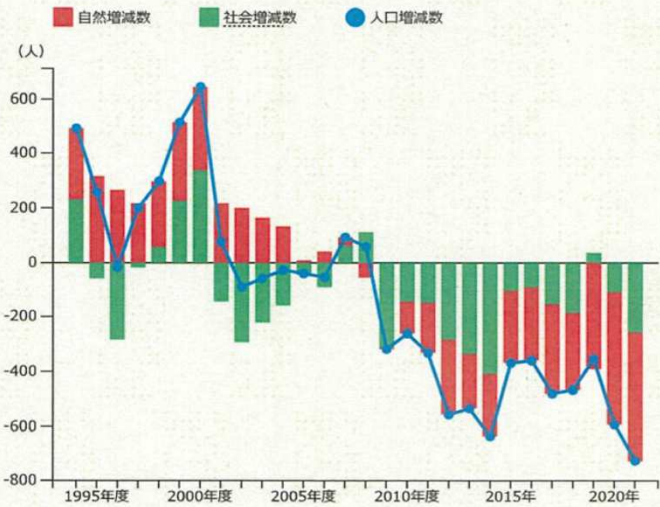
愛知県豊西市



日本人のみ

外国人を含む

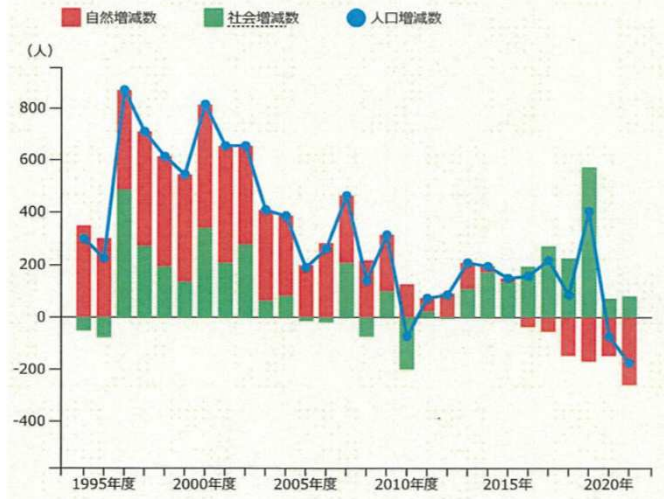
愛知県津島市



日本人のみ

外国人を含む

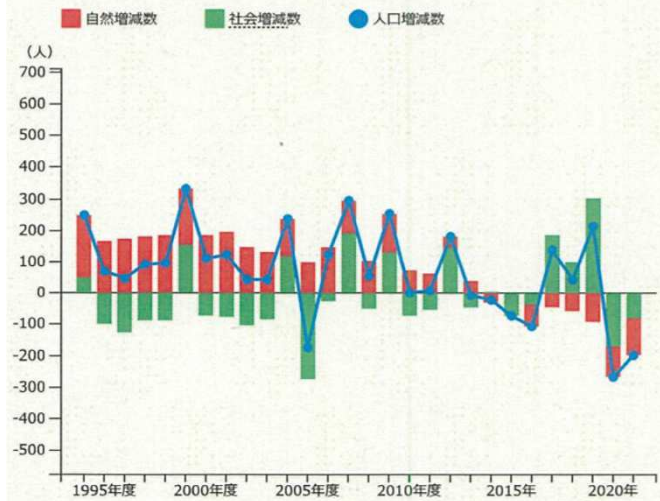
愛知県あま市



日本人のみ

外国人を含む

愛知県弥富市



日本人のみ

外国人を含む

【出典】

都道府県：厚生労働省「人口動態調査」、総務省「住民基本台帳人口移動報告年報」

市区町村：総務省「住民基本台帳に基づく人口、人口動態及び世帯数調査」再編加工

【注記】

都道府県：2013年までは日本人のみ、2014年以降は外国人を含む数字。

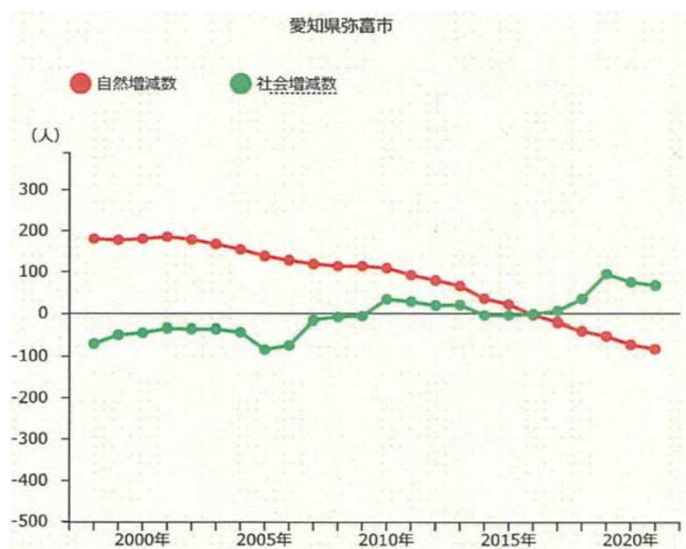
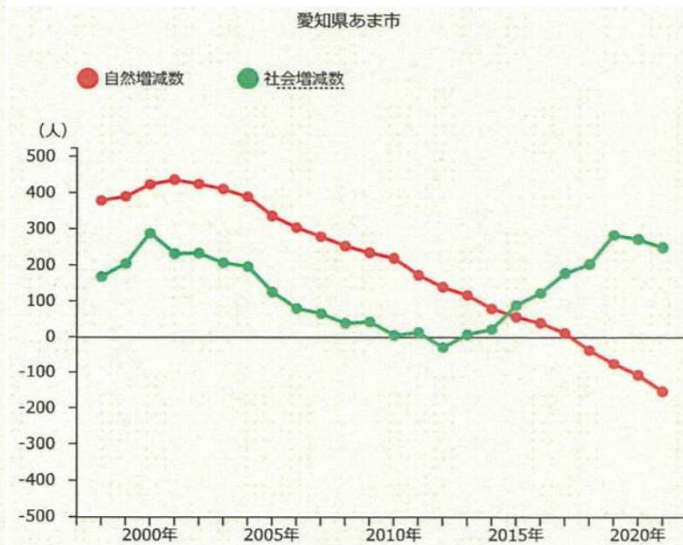
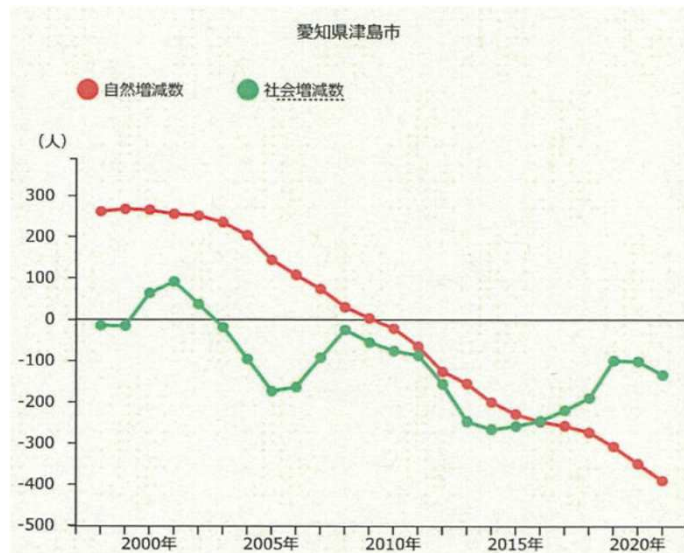
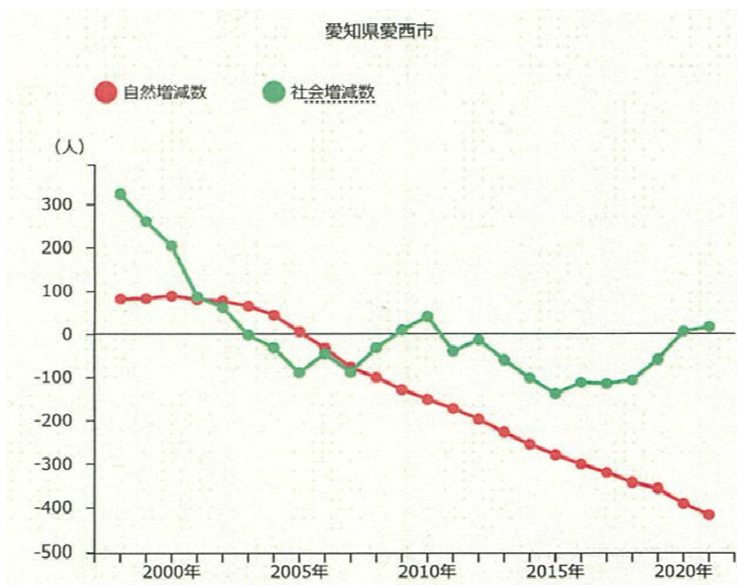
市区町村：2012年までは年度データ、2013年以降は年次データ。2011年までは日本人のみ、2012年以降は外国人を含む数字。

2006年に甲府市と富士河口湖町に分割編入した山梨県上九一色村については、富士河口湖町に統合している。

【参照メニュー】

人口マップ→人口増減→グラフを表示





**【出典】**

都道府県：厚生労働省「人口動態調査」、総務省「住民基本台帳人口移動報告年報」  
市区町村：総務省「住民基本台帳に基づく人口、人口動態及び世帯数調査」再編加工

**【注記】**

都道府県：2013年までは日本人のみ、2014年以降は外国人を含む数字。  
市区町村：2012年までは年度データ、2013年以降は年次データ。2011年までは日本人のみ、2012年以降は外国人を含む数字。

2006年に甲府市と富士河口湖町に分割編入した山梨県上九一色村については、富士河口湖町に統合している。

### 愛知県愛西市 合計特殊出生率と人口推移



### 愛知県津島市 合計特殊出生率と人口推移



### 愛知県あま市 合計特殊出生率と人口推移



### 愛知県弥富市 合計特殊出生率と人口推移



【出典】

総務省「国勢調査」、厚生労働省「人口動態調査」、国立社会保障・人口問題研究所「日本の地域別将来推計人口」

【注記】

2020年までは「国勢調査」のデータに基づく実績値、2025年以降は「国立社会保障・人口問題研究所」のデータ（平成30年3月公表）に基づく推計値。  
2025年以降の総人口のデータでは、12の政令市（札幌市、仙台市、千葉市、横浜市、川崎市、名古屋市、京都市、大阪市、神戸市、広島市、北九州市、福岡市）については、区別に推計を行っており、8の政令市（さいたま市、相模原市、新潟市、静岡市、浜松市、堺市、岡山市、熊本市）においては、市を単位として推計している。

【参照メニュー】

人口マップ→人口の自然増減→合計特殊出生率と人口推移